

ГОСУДАРСТВЕННЫЙ АРХИВ ЯРОСЛАВСКОЙ ОБЛАСТИ

# ЯРОСЛАВСКАЯ ОБЛАСТЬ

СПРАВОЧНИК  
ПО АДМИНИСТРАТИВНО-ТЕРРИТОРИАЛЬНОМУ  
ДЕЛЕНИЮ  
1917 — 1967

*(Уезды, волости, районы, сельские Советы,  
города, рабочие поселки)*

Ярославль  
1972

Печатается по постановлению научного Совета  
архивного отдела исполкома Ярославского областного  
Совета депутатов трудящихся

Ответственные за выпуск  
*Н. С. Алексеева, Е. А. Ражев*

Составители:  
*Л. А. Бухарин, А. Н. Иванов (редактор),  
Т. Д. Каменцева, Р. Ф. Шипина*

При участии  
*А. Б. Дитмара, А. А. Егоровой и Р. Л. Рыжовой.*  
Карты подготовлены *А. А. Степановой.*



## ПРЕДИСЛОВИЕ

В течение полувековой истории Советского государства административно-территориальное деление Ярославского края прошло через следующие главные этапы: Ярославская губерния (1917—1929) с уездами и волостями, часть Ивановской области (1929—1936) с делением на районы, Ярославская область в первоначальных границах (1936—1944) и Ярославская область после выделения Костромской области, то есть в современных границах. Соответственно этим четырем этапам общие сведения об изменениях в административно-территориальном делении сгруппированы в справочнике в четырех разделах. В каждом разделе они располагаются в хронологическом порядке, обязательно подкрепляются ссылками на декреты, указы и постановления, на основании которых проведено данное изменение. Если постановления не публиковались, дается ссылка на архивные фонды.

Книга начинается очерком истории административно-территориального деления до Великой Октябрьской социалистической революции, который заканчивается списком волостей, существовавших в губернии до Октябрьской революции 1917 г. В приложении дана карта губернии с уездами и волостями. Это позволяет проследить последующую судьбу старых уездов и волостей.

Раздел, посвященный Ярославской губернии в советский период, распадается на две части. В первой части приводятся общие сведения о наиболее значительных изменениях в административно-территориальном устройстве губернии. Здесь получило отражение деление в 1921—1923 гг. на Ярославскую и Рыбинскую губернии. Вторая часть дает сведения об уездах, исключая Весьегонский и Краснохолмский уезды (Тверской губернии), временно входившие в Рыбинскую губернию.

По уездам даются сведения о волостях после их укрупнения в 1923 г. и сельсоветах в период с 1924 по 1929 гг., без указания населенных пунктов им подчиненных. Из-за неустойчивости границ и названий волостей и сельских Советов, частых их преобразований и отсутствия исчерпывающей документации не представилось возможности поместить в справочник сведения о волостях и сельсоветах до 1923 г. Для облегчения работы по наведению справок о волостях служит алфавитный указатель волостей Ярославской губернии.

Раздел «Территория бывшей Ярославской губернии в составе Ивановской промышленной области (1929—1936)» содержит сведения о территории, которая прежде входила в Ярославскую губернию и с образованием области была разделена на районы, распределившиеся в 1929—1930 гг. между Рыбинским и Ярославским округами. Эти районы, созданные на территории бывшей Ярославской губернии, в 1936 г. отошли, за исключением Ильинского (центр в с Ильинское-Хованское), к Ярославской области и продолжали существовать в ее составе. Поэтому все сведения о районах с 1929 по 1967 гг. собраны в особый отдел справочника, посвященный районам.

Объединение всех сведений о районах за все время их существования в одном месте сделало отдел «Районы» главным, наиболее насыщенным информацией отделом справочника. В нем в алфавитном порядке охарактеризованы как существующие, так и упраздненные районы. Наиболее полно прослежена история административно-территориального устройства коренных районов Ярославского края, которые возникли на территории бывшей Ярославской губернии. Административно-территориальное устройство районов, возникших на территории бывшей Костромской губернии и отошедших в 1944 г. к Костромской области, охарактеризовано лишь в рамках того времени, в течение которого они были в составе Ярославской области (1936—1944). Районные центры названы в заголовке района по их современному состоянию, в тексте же отмечаются все касающиеся их изменения.

Справки о районах освещают все изменения в составе сельских Советов, но, как и справки о волостях, не дают сведений о населенных пунктах, подчиненных сель-

советам. Алфавитный указатель сельских Советов включает все сельсоветы, существовавшие в Ярославском крае с 1924 г. в волостях, а затем в районах. У переименованных сельсоветов в скобках приводится прежнее название.

В самостоятельный отдел выделены справки о городах и рабочих поселках (поселках городского типа). Они отмечают время возникновения, административное подчинение, значение как административного центра, дают сведения о росте территории за счет прилегающих сел и городов.

В особом указателе, который, к сожалению, далек от полного, соединены населенные пункты, утратившие свое название от переименования и вследствие присоединения к другому пункту или объединения двух или нескольких пунктов.

Работа выполнена научными сотрудниками Государственного архива Ярославской области Л. А. Бухариным (периоды: с 1917 до 1929 гг. и с 1936 по 1944 гг.), Т. Д. Камснцевой (1929—1936 гг.) и Р. Ф. Шипиной (с 1944 по 1967 гг.) под руководством доцента Ярославского педагогического института А. Н. Иванова и печатается под его редакцией. «Краткий очерк истории административно-территориального деления Ярославского края до 1917 г.» (с приложением двух карт) написан доцентом А. Б. Дитмаром. Карты подготовлены старшим преподавателем Ярославского педагогического института А. А. Степановой.

В сборе материала на первом этапе работы участвовали сотрудники А. Л. Егорова (период с 1917 по 1929 гг.) и Р. Л. Рыжова (период с 1936 по 1944 гг.)

## СОКРАЩЕНИЯ И УСЛОВНЫЕ ОБОЗНАЧЕНИЯ

ВЦИК	— Всесоюзный Центральный Исполнительный Комитет
ВВС СССР	— «Ведомости Верховного Совета СССР»
ВВС РСФСР	— «Ведомости Верховного Совета РСФСР»
г.	— год
г	— город
ГАВО	— Государственный архив Владимирской области
ГАИО	— Государственный архив Ивановской области
ГАЯО	— Государственный архив Ярославской области
д	— деревня
д.	— дело
ж.-д.	— железнодорожная (ый)
ИПО	— Ивановская промышленная область
л.	— лист
НКВД	— Народный Комиссариат внутренних дел
об.	— оборот
оп.	— опись
п	— поселок
ПСЗ	— «Полное собрание законов Российской империи»
пгт	— поселок городского типа
р	— район
рп	— рабочий поселок
с	— село
СНК	— Совет Народных Комиссаров
ст.	— статья
стр.	— страница
СУ	— «Собрание узаконений и распоряжений рабоче-крестьянского правительства РСФСР»

- у  
УПВСР  
по а.-т. д.
- ФГАЯО
- ФР
- х
- ц
- ЦГАОР
- уезд  
«Указы Президиума Верховного Совета  
РСФСР по административно-территори-  
альному делению 1938—1946»
- филиал Государственного архива Ярос-  
лавской области.
- фонд Советского периода
- хутор
- центр
- Центральный государственный архив  
Октябрьской революции, высших орга-  
нов государственной власти и органов  
государственного управления СССР

## КРАТКИЙ ОЧЕРК ИСТОРИИ АДМИНИСТРАТИВНО-ТЕРРИТОРИАЛЬНОГО ДЕЛЕНИЯ ЯРОСЛАВСКОГО КРАЯ ДО 1917 Г.

С середины XI столетия в связи с развитием феодальных отношений Древнерусское государство стало распадаться на отдельные княжества, обособилось и Ростово-Суздальское княжество, включавшее в себя территорию современной Ярославской области. Это княжество распространялось на север до Белого озера, на восток — до реки Унжи, на юг — до реки Клязьмы, на запад — до водоразделов рек Медведицы, Мологи и Чагодычи. В 1212 году оно разделилось на четыре самостоятельных княжества, а затем и на более мелкие уделы. Так, на территории Ростовского княжества возникло пять княжеств — Ростовское, Белозерское, Угличское, Костромское и Ярославское (возникшее в 1218 году), занимавшее северо-западную, северную и северо-восточную части современной Ярославской области и южную часть Вологодской (до Кубенского озера на севере). Впоследствии из Ярославского княжества образовалось свыше десятка еще более мелких уделов.

Сами княжества делились на города с уездами и волости. Волость объединяла деревни и села и в свою очередь делилась на сотни, пятинны и погосты. Представителями княжеской власти в городах были паместники, а в волостях — волостели. Все они назначались князем из его родственников или бояр. Площади уездов или волостей были непостоянными, и проследить их границы чрезвычайно трудно.

В 1463 году Ярославское княжество со всеми его уделами вошло в состав Русского централизованного государства. Присоединение к Москве определяло дальнейшее экономическое и политическое развитие территории современной Ярославской области, как неотъемлемой части Московского государства.

В XVII веке было осуществлено укрепление правительственного аппарата и централизация управления. В города стали назначаться воеводы. Административной единицей земель являлся город с уездом, который разделялся на станы и волости. В 1692 году Ярославлю были подчинены города Ростов и Переславль и воеводы в них упразднены. (Полное собрание законов Российской империи с 1649 г., т. 3, СПб, 1830, № 1442).

С начала XVIII века Петром I было введено деление страны на губернии. Указом Петра от 18 декабря 1708 года (ПСЗ, т. 4, № 2218) в целях укрепления аппарата власти на местах, а также для улучшения сбора налогов и набора солдат были учреждены восемь огромных по площади губерний и между ними расписаны города с уездами. Территория современной Ярославской области вошла в состав двух губерний: ее южная половина и восточная окраина — в Московскую (куда были отнесены города Переславль-Залесский, Ростов и Любим), а северная половина с Ярославлем и Угличем —

в Ингерманландскую губернию. Несколько позднее Ингерманландская губерния стала именоваться Санктпетербургской (ПСЗ, т. IV, № 2305, 14 октября 1710 г.).

Вторая административная реформа Петра I ввела новое деление страны. За образец были приняты шведские учреждения, считавшиеся в ту эпоху наилучшими. Указом от 29 апреля 1719 года страна была поделена на десять губерний, каждая из которых делилась на несколько провинций (ПСЗ, т. V, № 3380). Провинции же разделялись на дистрикты\*. Согласно этой реформе территория Ярославской области входила в Ярославскую, Угличскую и Пошехонскую провинции Санктпетербургской губернии, в Костромскую и Переславль-Залесскую провинции Московской губернии и в Вологодскую провинцию Архангелогородской губернии.

Если это сопоставить с существующими ныне районами, то можно увидеть приблизительно следующую картину. Пошехонская провинция занимала территорию, затопленную Рыбинским водохранилищем, север Брейтовского и Некоузского районов, всю северную половину Рыбинского района, почти весь Пошехонский район, юго-запад Любимского района. В Костромской провинции находилась восточная половина Любимского района и восточные окраины Даниловского, Некрасовского и Гаврилов-Ямского районов. Вологодская провинция охватывала север Любимского, северо-восток Первомайского и крайний север Пошехонского районов. Ярославская провинция включала современные районы: Ярославский, Тутаевский, Большесельский, северные части Гаврилов-Ямского, Борисоглебского и Угличского районов, юго-запад Даниловского и южную половину Рыбинского района. Отметим также, что к Ярославской провинции относился город Кинешма с уездом, отделенный от нее пространством Костромской провинции. Территория южнее Ярославской провинции входила в провинцию Переславль-Залесскую, т. е. современные районы: Переславский, Ростовский и южные части Угличского и Борисоглебского районов. Наконец, Угличская провинция включала в себя территории современных районов Мышкинского, Некоузского, заволжскую часть и западную окраину приволжской части Угличского района, юго-запад Рыбинского и юг Брейтовского районов.

29 апреля 1727 года при Екатерине последовал указ Верховного Тайного Совета Сенату (ПСЗ, т. VII, № 5056) о новой административной реформе, согласно которой провинции стали делиться на уезды, а число губерний в России было доведено до четырнадцати. На протяжении последующих десятилетий были созданы еще девять губерний, так что к 1775 году их общее количество возросло до 23. Как эта реформа коснулась Ярославского края?

Еще по указу 14 марта 1727 года (ПСЗ, т. VII, № 5029) была ликвидирована Пошехонская провинция, ее территория была отнесена к Московской губернии. Указом от 29 апреля 1727 года к Московской губернии была присоединена Ярославская провинция, а указом от 4 июля того же года — Угличская провинция. В результате этих реформ территория современной Ярославской области целиком оказалась в Московской губернии в составе ее провинций: Ярославской, Угличской, Костромской и Переславль-Залесской. На террито-

\* Дистрикт — округ, с которого собиралась подушная подать на содержание воинского полка.

рии современной Ярославской области располагались: Ярославский, Пошехонский и Романовский уезды Ярославской провинции; Угличский уезд и северная окраина Каширского уезда Угличской провинции; Любимский уезд Костромской провинции и часть Костромского уезда той же провинции (охватывающая юго-восточный участок современного Некрасовского и восточный выступ Гаврилов-Ямского района). Южная часть области (приблизительно южнее Углич — Гаврилов-Ям) входила в Ростовский и Переславль-Залесский уезды провинции Переславль-Залесской.

Подробное описание этих уездов и провинций было сделано в 1770 году инспектором гимназии Академии наук Л. Бакмейстером на основании сведений, поступивших от воеводских (городских) канцелярий и опубликовано в 1771—1774 гг. в первом томе «Топографических известий...». Эти сведения помогают нам более или менее полно восстановить картину расположения уездов и сопоставить ее с современным делением области на районы. Сведения об административном делении страны по этой реформе имеются также в «Географическом лексиконе» Ф. А. Полунина (1773).

Такое деление Ярославского края просуществовало без изменения почти 50 лет — до указа Екатерины II, озаглавленного «Учреждения для управления губерний Всероссийской империи» и обнародованного 7 ноября 1775 года (ПСЗ, т. XX, № 14392). Этот указ положил начало новому административному устройству России, которое было проведено под впечатлением крестьянской войны 1773—1775 гг. и имело целью, с одной стороны, — усиление административного аппарата на местах, а с другой — дать самому провинциальному дворянству средства для подавления крестьянских движений. На протяжении 1775—1785 гг. вышли указы о создании новых территориально-административных единиц. Провинции были ликвидированы. Были созданы две губернии — Санктпетербургская и Московская, 39 наместничеств, области Таврическая и «Земли Донских казаков», всего 43 территориальные единицы. Губернии и наместничества делились на уезды, сами уезды в полицейском отношении были разделены на станы, а в отношении управления — на волости.

Указ Екатерины II Сенату об образовании Ярославского наместничества был обнародован 23 февраля 1777 года\* (ПСЗ, т. XX, № 14590). В этом указе говорится о назначении губернатором (наместником) А. П. Мельгунова и о необходимости представления им данных для деления губернии (наместничества) на 12 уездов. А. П. Мельгунов, прибыв в Ярославль 1 апреля 1777 года, совершил поездку по территории будущего наместничества и затем представил соответствующий отчет императрице. В августе был обнародован указ Екатерины Сенату об утверждении Ярославского наместничества и о делении его на 12 уездов (ПСЗ, т. XX, № 14635). В тот же день был утвержден доклад А. П. Мельгунова об установлении границ наместничества и его уездов (ПСЗ, т. XX, № 14637).

Ярославское наместничество по площади и границам почти совпадало с современной Ярославской областью, кроме южных пределов. Почти вся территория современного Переславского района вхо-

\* Ярославский краевед В. Лествицын (1877) утверждает, что дата образования Ярославского наместничества, указанная в ПСЗ, — 28 февраля — опечатка, так как сохранился подлинник с датой 23 февраля 1777, которая и приведена выше.



дана в Переславль-Залесский уезд Владимирского наместничества (учрежденного указом от 2 марта 1778 года). Другие отащия заключаются в следующем: участки, лежащие к востоку от современного Ростовского района, ныне входящие в Ивановскую область (с населенными пунктами — Ильинско-Хованское, Ивашево, Наже-рово, Щешниково), принадлежали Ярославскому наместничеству. Территория на крайнем северо-западе, ныне входящая в Вологодскую область, также принадлежала Ярославскому наместничеству. Наконец, к Ярославскому наместничеству относились участки, лежащие к западу от современных границ области (восточные окраины Красно-Холмского, Сонковского, Кесово-Горского и Кашинского районов Калининской области).

Карты наместничества в атласах того времени показывают размещение его 12 уездов и позволяют сравнить его с современными районами Ярославской области.

1. **Любимский** уезд почти совпадал с современным Любимским районом, он не включал только самую западную окраину района.

2. **Похехонский** уезд включал Похехонский и Первомайский районы и западный выступ Любимского района. Кроме того, к этому уезду относилась та территория, которая ныне входит в Вологодскую область, а также северо-восточная часть Молого-Шекснинской низины к северо-востоку от реки Шексны (в настоящее время затопленная Рыбинским водохранилищем).

3. **Даниловский** уезд занимал территорию Даниловского района, кроме его юго-восточной окраины, и север Некрасовского района, выходя на левый берег Волги.

4. **Ярославский** уезд включал в себя почти весь Ярославский район, западную (заволжскую) и юго-западную (приволжскую) части Некрасовского района — до реки Солощицы, север Гаврилов-Ямского района, кроме восточного угла, находившегося в Костромском наместничестве. На западе он доходил до реки Вондель (приток реки Которосль). К уезду не относилась северная окраина Ярославского района с населенными пунктами Глебовское, Давыдово, Толбухино.

5. **Ростовский** уезд охватывал территории Ростовского района, южной половины Гаврилов-Ямского (с селами Великое и Осенево) и небольшую территорию современной Ивановской области до реки Суходы, притока реки Нерль, с населенными пунктами Пажеро-ро, Исаевское, Ивашево, Ильинско-Хованское.

6. **Петровский** уезд включал в себя южную часть Ростовского района, юго-западную окраину Ивановской области (до реки Нерль), южную половину Борисоглебского (южнее реки Мокзы) и северо-западную окраину Переславского районов (с деревнями Рахманово, Дмитриевское, Тархов холм и др.). Его южные границы являлись границами наместничества и проходили на юго-западе по реке Сольбе, притоку реки Сабли, и на юго-востоке — по реке Нерли (Клязьминской), оставляя озеро Вашутинское Владимирскому наместничеству.

У западной стороны шоссе Ярославль — Москва на 96 км, недалеко от д. Кулаково, до сих пор сохранился каменный обелиск, обозначающий границу между Ярославским и Владимирским наместничествами и украшенный их гербами.

7. **Угличский** уезд охватывал правобережную половину одноименного района, западную часть Большесельского (до реки Молок-

ши, Большого Села и Дунилова) и юго-восток правобережной части Мышкинского.

8. **Мышкинский** уезд располагался только по левую сторону Волги. Он включал в себя левобережье Мышкинского и Угличского районов, южную половину (к югу от железной дороги Рыбинск — Сонково) Некоузского района и его восточный участок между Волгой и рекой Суткой. К уезду также относились территории восточных районов Калининской области с населенными пунктами Глобышево, Васильково и др.

9. **Мологский** уезд занимал почти всю Молого-Шекспинскую низменность, ныне затопленную водами Рыбинского водохранилища, территории Брейтовского и частично Некоузского районов.

10. **Рыбинский** уезд включал Рыбинский район, за исключением восточной части (за линией Панфилово-Шестовское), входившей в Романовский и Борисоглебский уезды (поселок Тихвинское на Волге входил в Рыбинский уезд), южный выступ Пошехонского района (севернее реки Ухры), северную приволжскую часть Мышкинского района. Своим юго-восточным выступом он проникал в Большесельский район, доходя до реки Юхоть.

11. **Романовский** уезд распространялся на заволжскую часть современного Тутасовского района и включал в себя север Ярославского района (населенные пункты Глебовское, Толбухино (быв. Давыдово), Давыдово), восток Рыбинского и юго-запад Даниловского районов. Уезд лежал целиком к северу от Волги.

12. **Борисоглебский** уезд охватывал большую восточную половину современного Большесельского района, правобережье Тутасовского, восток Рыбинского, север современного Борисоглебского (к северу от реки Мокзы) и участок Ярославского района к западу от п. Норское и станции Бекренево. Уезд полностью лежал к югу от Волги (см. карту I).

Следует сказать, что в основу губернского деления реформы 1775 года был положен статистический принцип (ПСЗ, т. XX, № 14392, статьи 1, 17). Губерния (наместничество) должна была включать от 300 тыс. до 400 тыс., уезд — от 20 тыс. до 30 тыс. ревизских душ. Ярославское наместничество, разделенное на 12 уездов, имело 335.552 ревизские души, т. е. в среднем по 28 тыс. в каждом уезде (ПСЗ, т. XX, № 14590).

Указом от 3 августа 1777 года (ПСЗ, т. XX, № 14635), в котором поименованы уезды наместничества, было постановлено переименовать слободу Рыбную в г. Рыбинск, Борисоглебскую слободу в г. Борисоглебск, посад Мологу в г. Мологу, села экономического ведомства — Мышкино и Петровское в города Мышкин и Петровск, село дворцового ведомства Даниловское — в г. Данилов. Село Пертома, где находилось городское правление Пошехонского уезда, было переименовано в г. Пошехонье.

Описание губерний и наместничеств екатерининского времени было дано в книге С. Плещеева (1786) и в других географических трудах того времени. Весьма подробные сведения о Ярославском наместничестве содержатся в географическом словаре Л. Максимовича (1788—1789), а также в «Топографическом описании Ярославского наместничества», составленном губернским землемером Иваном Корневым и изданном в Ярославле в 1794 году.

Это административное устройство Ярославского края просуществовало 19 лет. 12 декабря 1796 года последовал указ императора

Павла I «О новом разделении государства на губернии» (ПСЗ, т. XXIII, № 17634). Наместничества были преобразованы в губернии. Империя была первоначально разделена на 30 губерний, плюс 11 «особых» губерний, т. е. всего 41 территориальную единицу: все губернии перечислены в указе. По этой реформе ряд прежних наместничеств был уничтожен (например, Саратовское, Кольванское и др.), ряд был переименован (например, Екатеринбургское наместничество стало называться Новороссийской губернией). В начале следующего года (15 января 1797 года) был обнародован указ (ПСЗ, т. XXIV, № 17735) о выделении в губерниях уездов, а утвержденный 7 августа того же года доклад Экспедиции государственного хозяйства (ПСЗ, т. XXIV, № 18082) предписывал выделение в уездах волостей, исходя из количества не более 3000 ревизских душ крестьян в каждой волости.

Ярославское наместничество стало именоваться губернией. Территория губернии осталась без изменения, но число уездов было сокращено с 12 до 10. (ПСЗ, т. XXIII, № 17702, 31 декабря 1796 г., а также ПСЗ, книга штатов, дополнение к указу № 20302, таблица № 24985, п. 18, где перечислены уезды). Вместо двух уездов — Романовского и Борисоглебского — был создан один Романовский, позднее переименованный в Романов-Борисоглебский. Бывший Романовский вошел в него целиком, а из бывшего Борисоглебского части были переданы соседним уездам: Ярославскому (территория к востоку от верховий рек Мокзы и Пахмы) и Угличскому (к югу от реки Юхоть). Кроме того, в новый Романовский уезд были включены юго-западные участки Даниловского уезда.

Вместо Ростовского и Петровского уездов был создан один Ростовский с площадью несколько уменьшенной вследствие передачи участков бывшего Петровского уезда (юго-западного его угла с деревнями Микляево, Романово, Дмитриевское, и северо-западного выступа с деревнями Давыдово, Бараново, Никулинское) Угличскому уезду и присоединения южной половины современного Гаврилов-Ямского района к Ярославскому уезду. Северная граница нового Ростовского уезда шла севернее рек Мокзы и Устья, пересекала реку Которосль несколько выше впадения в нее реки Лахость и следовала далее на восток севернее среднего течения реки Лахость (иными словами, она проходила несколько южнее, чем современная граница между Ростовским и Гаврилов-Ямским районами).

Города Петровск и Борисоглебск стали именоваться «заштатными», т. е. уже не были в числе штатных городов — центров уездов (в 1822 г. города Романов и Борисоглебск были объединены в один город Романов-Борисоглебск).

Подробная характеристика Ярославской губернии этого периода и ее уездов была дана губернским землемером И. Корелевым в рукописных экземплярах «Топографического описания Ярославской губернии», составленных в 1797, 1798, 1799 и 1800 гг., хранящихся в различных книгохранилищах.

Хотя в первой половине XIX века были внесены некоторые изменения в административное устройство империи, в результате чего количество территориально-административных единиц увеличилось до 55 (49 губерний и 6 областей), административное деление Ярославского края с небольшими изменениями в границах уездов просуществовало в течение всего XIX столетия, дошло до Великой Октябрьской социалистической революции, сохранилось и в первые го-

ды Советской власти. Отметим только, что в связи с реформой 1861 года (ПСЗ, № 36657, №№ 42—44) уезды были заново поделены на волости, как низшие административно-территориальные единицы, объединявшие до 2000 крестьян.

В конце XIX века на территории Ярославской губернии было 163 волости, к началу 1914 года — 165 волостей, а в 1917 году в губернии с населением 1 183 749 человек было 168 волостей. Расположение волостей по уездам показано на картосхеме (см. карту 2). Номер волости на карте соответствует порядку номеру в нижеследующем списке волостей по уездам.

**Пошехонский** уезд охватывал 21 волость: 1. Давыдовскую, 2. Ериловскую, 3. Ермаковскую, 4. Займищевскую, 5. Катринскую, 6. Колобовскую, 7. Меленковскую, 8. Мусорскую, 9. Николо-Раменскую, 10. Панфиловскую, 11. Подорвановскую, 12. Пошехонскую, 13. Соколовскую, 14. Софроновскую, 15. Тарасовскую, 16. Телешинскую (выделенную из Мусорской), 17. Трушковскую, 18. Хмелевскую, 19. Холмовскую, 20. Щетинскую, 21. Югскую.

Территории волостей Югской, Мусорской, Телешинской и северных частей Щетинской и Хмелевской ныне входят в Вологодскую область. Части территории волостей Хмелевской, Ермаковской, Колобовской и Панфиловской — затоплены Рыбинским водохранилищем.

**Любимский** уезд имел 9 волостей: 1. Васильевскую, 2. Ескинскую, 3. Заобнорскую, 4. Козскую, 5. Кулижскую, 6. Осецкую, 7. Пречистенскую, 8. Раменскую, 9. Черностанскую.

В **Даниловский** уезд входило 13 волостей: 1. Богородская, 2. Боровская, 3. Бухаловская, 4. Вятская, 5. Ермаковская, 6. Залужская, 7. Карповская, 8. Петропавловская, 9. Положиновская, 10. Поповская, 11. Середская, 12. Федуринская, 13. Халезевская.

**Ярославский** уезд включал в себя 18 волостей: 1. Бурмакинскую, 2. Великосельскую, 3. Диево-Городищенскую, 4. Еремеевскую, 5. Ильинскую, 6. Красносельскую, 7. Крестобогородскую, 8. Курбскую, 9. Никольскую, 10. Норскую, 11. Осеневскую, 12. Путятинскую, 13. Сереновскую, 14. Спас-Ярыжницкую, 15. Ставотинскую, 16. Толгобольскую, 17. Троицкую, 18. Шопшинскую.

В **Романов-Борисоглебский** уезд, располагавшийся по обе стороны Волги, входили 14 волостей: 1. Алексейцевская, 2. Андреевская, 3. Артемьевская, 4. Богородская, 5. Давыдовская, 6. Курякинская, 7. Максимов-

ская, 8. Малаховская, 9. Понгиловская, 10. Рыжиковская, 11. Савиновская, 12. Сандыревская, 13. Хопылевская, 14. Шаготская.

**Рыбинский** уезд объединял 16 волостей: 1. Арефинскую, 2. Болобановскую, 3. Георгиевскую, 4. Глебовскую, 5. Ивановскую, 6. Кспринскую, 7. Нижне-Никульскую, 8. Николо-Задубровскую, 9. Николо-Тропскую, 10. Николо-Кормскую, 11. Никольскую, 12. Панфиловскую, 13. Спасскую, 14. Сретейскую, 15. Троицкую, 16. Чудиновскую.

Части территории волостей Копринской, Нижне-Никульской, Георгиевской и Троицкой ныне затоплены Рыбинским водохранилищем.

В пределах **Мологского** уезда лежала большая часть Молого-Шекснинской низменности, ныне затопленной водами Рыбинского водохранилища. Здесь находилось 10 волостей: 1. Боронишенская, 2. Брейтовская (ее северная часть), 5. Городская, 6. Грязливецкая, 7. Иловенская, 8. Копорьевская, 9. Леонтьевская (северная часть), 14. Прозоровская (северная часть), 17. Шуморовская, 18. Янская. Остальные 8 волостей лежали к югу от Молого-Шекснинской низменности: 3. Веретейская, 4. Воскресенская, 10. Марьинская, 11. Некоузская, 12. Ново-Троицкая, 13. Покрово-Сятская, 15. Стапиловская, 16. Сутковская, а также южные части ранее названных волостей — Леонтьевской, Брейтовской, Прозоровской.

В **Мышкинском** уезде была 21 волость: 1. Архангельская, 2. Богородская, 3. Васильковская (ныне ее территория в Калининской области), 4. Воскресенская, 5. Галицинская, 6. Егорьевская, 7. Климатинская, 8. Крюковская, 9. Кузьевская, 10. Муравьевская, 11. Ново-Никольская, 12. Оносовская, 13. Платуновская (выделенная из Юрьевской), 14. Плосковская, 15. Поводневская, 16. Прилукская, 17. Рождественская, 18. Смирновская, 19. Спасская, 20. Хоробровская и 21. Юрьевская.

**Ростовский** уезд имел 22 волости: 1. Березниковскую, 2. Борисоглебскую, 3. Воржскую, 4. Вошажниковскую, 5. Гарскую, 6. Дубровскую, 7. Зверинцевскую, 8. Ивановскую, 9. Ивашевскую, 10. Ильинскую, 11. Карашскую, 12. Нажеровскую, 13. Новоселко-Пельковскую, 14. Перовскую, 15. Поречскую, 16. Приемковскую, 17. Савинскую, 18. Сулостскую, 19. Угодичскую, 20. Шулецкую, 21. Щадневскую, 22. Щениковскую.

Территории волостей Гарской, Ивашевской, Ильинской, Нажеровской (кроме западной окраины), Щениковской и восточной окраины Карашской волости ныне входят в Ивановскую область.

В Угличском уезде было 16 волостей: 1. Большесельская, 2. Василевская, 3. Высоковская, 4. Ермоловская, 5. Заозерская, 6. Ильинская, 7. Клементьевская, 8. Кондаковская, 9. Микляевская, 10. Неверковская, 11. Никольская, 12. Новосельская, 13. Покровская, 14. Сигорская, 15. Улеймицкая, 16. Якимовская.

## ЯРОСЛАВСКАЯ ГУБЕРНИЯ (1917—1929). РЫБИНСКАЯ ГУБЕРНИЯ (1921—1923)

После Великой Октябрьской социалистической революции началась ломка старого административного деления, приспособленного к удобствам бюрократического управления царской России. Народный Комиссариат Внутренних Дел в декабре 1917 г. констатировал, что «старое административное деление на губернии, уезды и волости уже устарело, и многие территории, принадлежащие к различным административным округам, давле экономически тяготеют друг к другу», и предложил местным Советам «заняться практической разработкой вопроса, ибо правильное распределение на административные округа, соответствующие экономическому значению отдельных пунктов и экономической связи их между собой, несомненно подводит более прочный фундамент под здание Советской власти» (СУ, 1917, № 12, ст. 179).

27 января 1918 г. был издан декрет Совнаркома «О порядке изменения границ губернских, уездных и пр.» предоставляющий разрешение вопроса об изменении границ губерний, уездов и волостей и образовании новых административных единиц «всцело местным Советам» (СУ, 1918, № 21, ст. 318).

В первые годы своего существования в Советский период Ярославская губерния имела десять уездов: Даниловский, Любимский, Мологский, Мышкинский, Пошехонский (с 1919 г. — Пошехонно-Волдарский), Романово-Борисоглебский (с 1918 г. — Тутаевский), Ростовский, Рыбинский, Угличский и Ярославский. Но происходила ломка уездных и волостных границ.

В 1917—1919 гг. образовалась 21 \* новая волость, несколько волостей перешли из одного уезда в другой. Так, Боровская волость Даниловского уезда и Давыдовская Тутаевского уезда перешли в Ярославский уезд, четыре волости Мышкинского уезда — в Угличский.

В это же время по решению местных Советов некоторым селениям, городам и волостям присвоены новые, революционные названия (см. разделы об уездах). В 1918—1919 гг. переименованы г Романов-Борисоглебск — в г Тутаев, г Пошехонье — в г Пошехонье-Володарск. Соответственно изменились и названия уездов.

Изменения затронули и губернские границы. Постановлением Ярославского губернского отдела управления от 21 августа 1919 г., утвержденным НКВД 27 апреля 1920 г., Югская волость Пошехоно-Володарского уезда была перечислена в состав Череповецкой губернии (ГАЯО ФР—238, оп. 1, д. 96, л. 7). В феврале 1920 г. Аксеновская, Спас-Мякишская, Щетицкая волости и 8 селений Хмелевской волости того же уезда по соглашению между Пошехоно-Володарским уездным исполкомом и Череповецким губисполкомом, утвержденному Постановлением ВЦИК от 14 ноября 1923 г., отошли в Череповецкую губернию (ГАЯО, ФР—423, оп. I, д. 282, л. 25; СУ, 1923, № 88, ст. 866).

В соответствии с решениями VII Всероссийского съезда Советов о разработке административно-хозяйственного деления применительно к экономическому районированию в губернии и уездах создаются административные комиссии, которые разрабатывают проекты нового районирования уездов.

В 1920 г. практическое осуществление получили лишь проекты Мышкинского и Пошехонского уездов (см. разделы об уездах). В Мологском и Ростовском уездах волости, образованные в 1918 году, расформируются по старым волостям.

Постановлением Президиума ВЦИК от 3 февраля 1921 г. из Ярославской губернии выделилась Рыбинская губерния с центром в г Рыбинске в составе 5 уездов: *Мологского, Мышкинского, Рыбинского, Пошехоно-Володарского и Угличского*. В пределах Ярославской

---

\* Кроме того, в документах упоминается еще несколько волостей (Филимоновская, Грамотинская и др.), но они существовали очень непродолжительное время и не были утверждены.



губернии остались уезды: *Даниловский, Любимский, Ростовский, Тутаевский, Ярославский* (СУ, 1921, № 9, ст. 65).

Постановлением Президиума ВЦИК от 25 апреля 1921 г. (СУ, 1921, № 37, ст. 200) в состав Рыбинской губернии включены *Весьегонский* и *Краснохолмский* уезды Тверской губернии.

По постановлению НКВД от 2 марта 1922 г. (ЦГАОР, Ф—5677, оп. 3, д. 252, л. 55) частично изменились границы Рыбинской губернии: *Васильковская* волость Мышкинского уезда отошла к Калининскому уезду Тверской губернии.

Постановлением Президиума ВЦИК от 15 февраля 1923 г. (СУ, 1923, № 14, ст. 187) Рыбинская губерния ликвидирована, ее территория включена в Ярославскую губернию, за исключением *Весьегонского* и *Краснохолмского* уездов, отошедших в Тверскую губернию.

В 1923 г. губернская административная комиссия разработала проект нового районирования Ярославской губернии. Он предусматривал укрупнение уездов и волостей с сокращением 10 уездов до 7 и 160 волостей до 76. Этот проект был утвержден постановлением Президиума ВЦИК от 14 ноября 1923 г. (СУ, 1923, № 99, ст. 866). Упразднены *Любимский, Мышкинский* и *Тутаевский* уезды. Реформа предусматривала создание хозяйственно сильных волостей. Центрами новых волостей утверждены крупные по экономическому и культурному значению селения. В процессе проведения этого постановления в жизнь выяснились некоторые недостатки реформы. В соответствии с желанием населения в 1924—1925 гг. решением губисполкома были частично изменены уездные и волостные границы, а также перенесены в другие селения некоторые волостные центры. Эти изменения были утверждены Постановлением Президиума ВЦИК от 2 августа 1926 г. (СУ, 1926, № 50, ст. 380).

Вместе с административной реформой при поддержке населения происходила замена старых названий волостей новыми революционными названиями. Постановлением Рыбинского уездного исполкома от 22 ноября 1923 г. (ГАЯО, ФР—423, оп. 1, д. 280) переименованы волости Рыбинского уезда:

Архангельская	в	Краснознаменскую
Воскресенская	в	Бухаринскую

Глебовская	в	Калининскую
Елоховская	в	Ульяновскую
Мышкинская	в	Волжскую
Огарковская	в	Некрасовскую
Песоченская	в	Ленинскую
Рождественская	в	Союзную
Рыбинская	в	Октябрьскую

Постановление Ярославского уездного исполкома от 15 февраля 1924 г. (ГАЯО, ФР—423, оп. 1, д. 5) переименованы волости Ярославского уезда:

Боровская	в	Калининскую
Бурмакинская	в	Красноармейскую
Великосельская	в	Свердловскую
Давыдовская	в	Октябрьскую
Днево-Городищенская	в	Некрасовскую
Ильинская	в	Первомайскую
Ярославская (Кресто- богородская)	в	Ленинскую
Курбская	в	Пролетарскую
Норская	в	Красноперевальскую
Тверицкая	в	Тургеневскую
Вятская	в	Зиновьевскую
1-я Тутаевская	в	Тутаевскую
Борисоглебская (2-я Тутаевская)	в	Раковскую
Гаврилов - Ямская (Ставотинская)	в	«Зарю социализма».

На общих собраниях и пленумах волисполкомов было принято решение о переименовании волостей Даниловского уезда:

Даниловской	в	Нефедовскую
Ермаковской	в	Гражданскую
Закобьякинской	в	Краснофлотскую
Козской	в	Некрасовскую
Николо - Троиц- кой	в	Первомайскую
Пречистенской	в	Калининскую
Середской	в	Шталевскую
Шаготской	в	Красношагот- скую

В Рыбинском и Ярославском уездах переименование волостей было проведено в жизнь без утверждения губ-

исполкомом и центром (в документах писалось или только новое название или старое и новое вместе).

В связи с тем, что несколько волостей в разных уездах получили одинаковые названия, административная комиссия губисполкома пересмотрела решения уездных исполкомов и по ее докладу губисполком 28 марта 1925 г. постановил переименовать по Ярославскому уезду:

Борисоглебскую волость	в	Раковскую
Ильинскую	в	Зиновьевскую
Норскую	в	Красноперевальскую
Диево-Городищенскую	в	Некрасовскую
Тверицкую	в	Тургеневскую
<b>по Даниловскому уезду:</b>		
Даниловскую волость	в	Нефедовскую
Середскую	в	Шталевскую
<b>по Рыбинскому уезду:</b>		
Воскресенскую волость	в	Бухаринскую
Глебовскую	в	Калининскую
Елоховскую	в	Ульяновскую
Мышкинскую	в	Волжскую
Огарковскую	в	Некрасовскую
Песоченскую	в	Ленинскую
Рождественскую	в	Союзную
Рыбинскую	в	Октябрьскую

По другим уездам были оставлены названия волостей, указанные в постановлении ВЦИК от 14 ноября 1923 г. Постановление губисполкома было опубликовано в газете «Северный рабочий» и проведено в жизнь, но Президиум ВЦИК 12 октября 1925 г. отменил это решение губисполкома и предложил восстановить названия волостей в соответствии с постановлением ВЦИК от 14 марта 1923 г. (ГАЯО, ФР—1431, оп. I, д. 682, л. 29).

После укрупнения волостей в 1923 г. началась работа по укрупнению сельских Советов. 24 декабря 1923 г. на совещании уездных и волостных советских работников были выработаны принципы укрупнения: радиус сельского Совета не должен превышать 5 км, население — от 2 до 5 тыс. человек.

Пленум губисполкома, проходивший 13—14 июля 1924 г., утвердил проект укрупнения сельских Советов, их число было сокращено с 966 до 489. (ГАЯО,

ФР —1431, оп. 1, д. 275, л. 8; оп. 2, д. 112, л. 237). С этого времени сельские (районные) Советы, возникшие в 1918 г. и затем многократно перестраиваемые, стали более стабильными. Их состав и территория теперь изменялись лишь постановлениями губисполкома.

В 1925 г. был разработан проект разукрупнения сельских Советов для того, чтобы приблизить органы власти к населению, но из-за финансовых трудностей он был осуществлен частично. Число сельских Советов в губернии возросло в 1927 г. до 508 (см. разделы о волостях по уездам).

С 1925 г. в губернии появляются и новые административные единицы — рабочие поселки, а также изменился состав городов.

До революции в губернии было 11 городов. Население некоторых из них (Мышкина, Любима, Петровска и др.) занималось преимущественно сельским хозяйством, и фактически эти города имели значение лишь как административные центры. В то же время значительная часть фабрично-заводского населения жила в поселках при фабриках и заводах, расположенных в сельской местности.

По переписи 1920 г. определены как городские поселения в Ярославском уезде — села Великое, Гаврилов-Ям и Норское, Норская мануфактура, п. Позизовкино; в Рыбинском уезде — поселки Аббакумово, Никольское; в Тутаевском уезде — поселок при Константиновском заводе и село Песочное; в Мышкинском уезде — поселок при станции Волга и фабрике. («Предварительные итоги переписи населения 1920 г. по Ярославской губ». Ярославль, 1920).

5 августа 1922 г. президиум Ярославского губисполкома решил приравнять к поселкам городского типа поселения: Норский посад, Великое, Гаврилов-Ямский посад, Гагаринский поселок и д. Зманово (Норской волости). 18 декабря 1922 г. НКВД утвердил это решение (ЦГАОР, ф—5677, оп. 3, д. 285, лл. 4, 8). Губерния включала тогда только пять уездов.

Всероссийская городская перепись 1923 г. зарегистрировала восемь поселков городского типа: Норский посад и фабрика, п. при заводе Позизовкина, фабрика и п. Песочное, при Константиновском заводе, Гаврилов-Ям, Великое, Аббакумово, Волга. («Ярославский статистиче-

ский вестник», № 3, окт. — дск., 1923 г., Ярославль, 1924).

Постановлением Президиума ВЦИК от 14 декабря 1925 г. (СУ, 1925, № 93, ст. 673) на основании «Общих положений о городских и сельских поселениях и поселках» был утвержден список городов Ярославской губернии: *Ярославль, Данилов, Любим, Молога, Мышкин, Пошехонье-Володарск, Ростов, Рыбинск, Тутаев, Углич*. Заштатный город *Петровск* отнесен к сельским поселениям, с Великой остановлено на сельском положении. Селения *Гаврилов-Ям* и *Норский посад* отнесены к рабочим поселкам.

Гагаринский посад и д. Зманово (Изманово) как не соответствующие условиям городского поселения оставлены губисполкомом на сельском положении.

В 1926 г. было принято положение о рабочих поселках. На основании этого положения Постановлением Президиума ВЦИК от 23 мая 1927 г. (СУ, 1927, № 51, ст. 340) утвержден список рабочих поселков губернии: *Гаврилов-Ям* (с Гагаринским посадом), *Красный Перевал* (без с. Порского), *Красный Профинтерн, Константиновский, Красные Ткачи, Аббакумово, Песочное, Волга* (без поселка при костеперерабатывающем заводе «Волга» и ж.-д. поселка при станции Волга).

Постановлением Президиума ВЦИК от 5 сентября 1927 г. (СУ, 1927, № 94, ст. 621) и от 30 апреля 1928 г. (СУ, 1928, № 48, ст. 362) заштатные города *Мышкин* и *Любим* отнесены к сельским поселениям.

Таким образом, к моменту своей ликвидации, в 1929 г., Ярославская губерния имела семь уездов — *Даниловский, Мологский, Пошехоно-Володарский, Ростовский, Рыбинский, Угличский и Ярославский* — с 76 волостями, восемь городов, из которых семь были уездными центрами и один заштатный — г. Тутаев и восемь рабочих поселков.

Ярославская губерния с уездами и волостями была упразднена на основании Постановления Президиума ВЦИК от 14 января 1929 г. (СУ, 1929, № 10, ст. 116) при переходе на новую систему районирования СССР (фактически губерния была ликвидирована летом 1929 г.). Ее территория вошла в Ярославский и Рыбинский округа Ивановской промышленной области, кроме Заозерской и Микляевской волостей Угличского уезда, отошедших к Александровскому округу той же области.

УЕЗДЫ С ДЕЛЕНИЕМ НА ВОЛОСТИ  
ПОСЛЕ УКРУПНЕНИЯ В 1923 г.

ДАНИЛОВСКИЙ

Центр — г. Данилов

В 1917 г. имел 13 волостей (см. стр. 14).

В апреле 1918 года постановлением Ярославского губернского отдела управления Боровская волость была перечислена в Ярославский уезд (ГАЯО, ФР — 1590, оп. 1, д. 180).

Постановлением Президиума ВЦИК от 14 ноября 1923 г. (СУ, 1923, № 88, ст. 866) территория уезда расширилась за счет упраздненных Любимского уезда и части территории Тутаевского уезда (Курякинская, Рыжиковская волости и части Никольско-Троицкой, Шаготской и Сандыревской волостей), но при этом часть территории Даниловского уезда отнесена к Ярославскому уезду (Вятская, Залужская и Петропавловская волости и часть Богородской волости). Этим же постановлением утверждено новое деление уезда на 10 укрупненных волостей: *Даниловская, Ермаковская, Закобьякинская, Заобнорская, Козская, Любимская, Никольско-Троицкая, Пречистенская, Середская и Шаготская.*

В 1924—1925 гг. по желанию населения были проведены небольшие изменения границ с Рыбинским, Пошехоно-Володарским и Ярославским уездами, утвержденные постановлением Президиума ВЦИК от 2 августа 1926 г. (СУ, 1926, № 50, ст. 380).

В 1929 г. уезд ликвидирован, его территория вошла в Ярославский округ.

ВОЛОСТИ ПО РЕФОРМЕ 1923 Г.

Даниловская

Центр — г. Данилов

Образована при укрупнении волостей в 1923 г. из Карповской, Положиновской, частей Попковской и Халезевской волостей Даниловского уезда и части Ескинской волости и д. Цвиллиха Черностанской волости бывшего Любимского уезда.

II сессия губисполкома 13—14 июня 1924 г. утвердила

разделение волости на 11 сельских Советов: *Абрамовский, Бабаевский, Борисовский, Вахтинский, Даниловский (Нефедовский), Ивановский, Павловский, Попковский, Ристовский, Старосельский, Яковлевский.*

По Постановлению Президиума ВЦИК от 2 августа 1926 г. в Даниловскую волость включены некоторые селения Пречистенской и Середской волостей.

В 1929 г. волость ликвидирована, ее сельсоветы вошли в Даниловский район.

### **Ермаковская**

Ц е н т р — д Ермаково

Образована в новых границах при укрупнении волостей в 1923 г. из бывшей Ермаковской и частей Попковской и Халезевской волостей Даниловского уезда.

II сессия губисполкома 13—14 июня 1924 г. утвердила разделение волости на следующие сельсоветы: *Гужевский, Ермаковский, Захаровский, Зубовский, Шеметовский.*

В 1929 г. волость ликвидирована, ее сельсоветы вошли в Даниловский район.

### **Закобьякинская**

Ц е н т р — с Закобьякино

Образована при укрупнении волостей в 1923 г. из Осецкой и Раменской (без д Анциферово) волостей быв. Любимского уезда.

II сессия губисполкома 13—14 июня 1924 г. утвердила разделение волости на следующие сельсоветы: *Акуловский, Андрейковский, Закобьякинский, Крутиковский, Панюшинский, Поддубновский.*

В 1929 г. волость ликвидирована, ее сельсоветы вошли в Любимский район.

### **Заобнорская**

Ц е н т р — усадьба Зорино

Образована в новых границах при укрупнении волостей в 1923 г. из бывшей Заобнорской и Павловской волостей бывшего Любимского уезда.

II сессия губисполкома 13—14 июня 1924 г. утверди-

ла разделение волости на 6 сельских Советов: *Ермаковский, Кинтановский, Картополовский, Мининский, Пугалевский, Слободской.*

Постановлением Президиума ВЦИК от 13 апреля 1928 г. (СУ, 1928, № 41, ст. 310) центром волости была утверждена д. Ермаково.

В 1929 г. волость ликвидирована, ее сельсоветы вошли в Любимский район.

### **Козская**

Центр — с Коза

II сессия губисполкома 13—14 июня 1924 г. утвердила разделение волости на 4 сельсовета: *Козский, Милковский (Безверховский), Перехожевский (Окульцевский), Подчайгородецкий.*

В 1929 г. волость ликвидирована, Перехожевский сельский Совет вошел в Первомайский район, остальные — в Даниловский район.

### **Любимская**

Центр — г Любим (с 1928 г. — с Любим)

Образована при укрупнении волостей в 1923 г. из Кулижской, частей Васильевской и Ескинской волостей и д. Анциферово Раменской волости быв. Любимского уезда.

II сессия губисполкома 13—14 июня 1924 г. утвердила разделение волости на 12 сельсоветов: *Бармановский, Вознесенский, Дмитриковский, Ескинский, Любимский, Митинский, Некрасовский, Нефедовский, Расловский, Семеновский, Стряповский, Шарненский.*

В 1929 г. волость ликвидирована, ее сельсоветы вошли в Любимский район.

### **Никольско-Троицкая**

Центр — с Никольско-Троицкое

Образована в новых границах при укрупнении волостей в 1923 г. из частей бывшей Никольско-Троицкой, Рыжиковской, Сандыревской и Шаготской волостей бывшего Тутаевского уезда.

II сессия губисполкома 13—14 июня 1924 г. утвер-



дила разделение волости на следующие сельсоветы: *Вяльцевский, Потыкинский, Рославлевский, Рыжиковский, Семивраговский, Шалегинский.*

По Постановлению Президиума ВЦИК от 2 августа 1926 г. несколько селений отошли к Тутаевской волости Ярославского уезда.

В 1929 г. волость ликвидирована. Вяльцевский, Рыжиковский и Семивраговский сельсоветы вошли в Даниловский район, остальные — в Тутаевский район.

### **Пречистенская**

Ц е н т р — с Пречистое

Образована в новых границах при укрупнении волостей в 1923 г. из бывшей Пречистенской, Черностанской (кроме д. Цвелихи) и части Васильевской волостей бывшего Любимского уезда.

В 1924 г. после укрупнения волость имела следующие сельсоветы: *Захарьинский, Ильинский, Никитинский (Сондоловский), Николо-Горский, Парфентьевский, Пречистенский, Слободской, Хмелевский, Шильпуховский.*

По Постановлению Президиума ВЦИК от 2 августа 1926 г. несколько селений волости отошли к Даниловской волости.

В 1929 году волость ликвидирована. Парфентьевский и Шильпуховский сельсоветы вошли в Любимский район, остальные — в Даниловский район.

### **Середская**

Ц е н т р — с Серeda

Образована в новых границах при укрупнении волостей в 1923 г. из бывшей Середской, Бухаловской, Федуринской и части Богородской волостей Даниловского уезда.

II сессия губисполкома 13—14 июня 1924 г. утвердила разделение волости на следующие сельсоветы: *Глухаревский (Коптеевский), Никитинский (Зименковский), Никольский, Озерковский, Середской, Троицкий, Федуринский.*

По Постановлению Президиума ВЦИК от 2 августа 1926 г. несколько селений волости отошли в Даниловскую волость.

В 1929 г. волость ликвидирована. Зименковский, Никольский и Середской сельсоветы вошли в Боровской район, а остальные — в Даниловский район.

### Шаготская

Центр — с Шаготь

Образована в новых границах при укрупнении волостей в 1923 г. из частей бывшей Шаготской, Курякинской и д. Зиновская Рыжиковской волости бывшего Тутаевского уезда.

II сессия губисполкома 13—14 июня 1924 г. утвердила разделение волости на следующие сельсоветы: *Великосельский, Горинский, Курякинский, Слизневский, Старо-Андреевский, Чирковский.*

По постановлению большого президиума губисполкома от 23 мая 1924 г., утвержденному Президиумом ВЦИК 2 августа 1926 г., Чирковский сельсовет (объединивший мелкие Чирковский и Исаевский сельсоветы) перечислен в Песоченскую волость Рыбинского уезда.

В 1929 г. волость ликвидирована, Горинский сельсовет вошел в Даниловский район, остальные — в Тутаевский район.

### ЛЮБИМСКИЙ

Центр — г Любим

В 1917 г. имел 9 волостей (см. стр. 14).

Постановлением съезда Советов Любимского уезда от 3 апреля 1918 г. утверждено выделение *Павловской* волости из Заобнорской волости (ГАЯО, ФР-1257, оп. 1, д. 7, л. 50).

Постановлением Президиума ВЦИК от 14 ноября 1923 г. Любимский уезд упразднен, его территория целиком вошла в Даниловский уезд (ГАЯО, ФР-180, оп. 1, д. 1046, лл. 330—331).

### МОЛОГСКИЙ

Центр — г Молога

В 1917 г. имел 18 волостей (см. стр. 15).

В 1918 г. по постановлению I съезда Советов Мологского уезда от 11 января образована *Воятицкая* во-

лость из частей Копорьевской, Городецкой и Иловенской волостей (ФГАЯО в г Рыбинске, ФР-605, оп. 1, д. 9, л. 74). 5—6 марта того же года II съезд Советов Мологского уезда утвердил *Борисоглебскую* и *Ягорбскую* волости, выделившиеся соответственно из Брейтовской и Грязливецкой волостей; 10—11 апреля 1918 г. были утверждены еще три новые волости: *Лацковская*, выделившаяся из Воскресенской, *Новоколегаевская* — из Новотроицкой, *Рожаловская* — из Станиловской волостей (ФГАЯО в г Рыбинске, ФР-605, оп. 1, д. 81).

В составе 24 волостей уезд просуществовал до 1920 года.

Постановлением пленума Мологского уездного исполкома от 22 января 1920 г. Воятицкая, Новоколегаевская и Ягорбская волости были влиты в те волости, из которых они ранее выделились. Это было утверждено Ярославским губернским отделом управления 2 февраля 1920 г. (ГАЯО, ФР-238, оп. 1, д. 96, л. 2).

25 июля 1920 г. отдел управления Мологского уездного исполкома утвердил решение Ново-Троицкого вол-исполкома о переименовании Ново-Троицкой волости в Ново-Колегаевскую (ГАЯО, ФР-238, оп. 2, д. 189, л. 2).

С 3 февраля 1921 г. по 15 февраля 1923 г. уезд входил в Рыбинскую губернию.

В мае 1923 г. по постановлению президиума Мологского уездного исполкома от 7 февраля 1923 г. ликвидированы три волости. Шуморовская влита в Борошнишскую, Лацковская — в Воскресенскую (несколько селений в Марьинскую), Борисоглебская — в Брейтовскую (несколько селений — в Янскую) волости (ЦГАОР, Ф-5677, оп. 3, д. 286, л. 23).

Постановлением Президиума ВЦИК от 14 ноября 1923 г. (СУ, 1923, № 88, ст. 866) в состав уезда влились часть Ново-Никольской волости упраздненного Мышкинского уезда и часть Нижне-Никульской волости Рыбинского уезда. Часть Ново-Колегаевской волости была передана Рыбинскому уезду. Это же постановление утвердило новое деление уезда на 10 укрупненных волостей: Брейтовскую, Гореловскую, Иловенскую, Копорьевскую, Лацковскую, Мологскую, Некоузскую, Парфеньевскую, Покрово-Ситскую, Прозоровскую.

Постановлением Президиума ВЦИК от 2 августа 1926 года (СУ, 1926, № 50, ст. 380) 4 селения Парфеньевской

волости отошли к Воскресенской волости Рыбинского уезда, а 3 селения Глебовской волости Рыбинского уезда вошли в Некоузскую волость Мологского уезда.

В 1929 г. уезд ликвидирован, его территория вошла в Рыбинский округ.

#### ВОЛОСТИ ПО РЕФОРМЕ 1923 ГОДА:

##### **Брейтовская**

Центр — с Брейтово

Образована в новых границах при укрупнении волостей в 1923 году из бывшей Янской и Брейтовской.

II сессия губисполкома 13—14 июня 1924 г. утвердила разделение волости на следующие сельсоветы: *Борисоглебский, Брейтовский, Ветринский, Заянский, Логинцевский, Тимонинский, Янский.*

В 1929 г. волость ликвидирована, ее сельсоветы вошли в Брейтовский район.

##### **Гореловская**

Центр — с Горелово

Образована при укрупнении волостей в 1923 г. из Леонтьевской волости (без 3 селений), д Песново Иловенской волости и д Фатьяново Воскресенской волости.

II сессия губисполкома 13—14 июня 1924 г. утвердила разделение волости на следующие сельсоветы: *Бор-Дорковский, Гореловский, Жеребцовский, Леонтьевский, Назаровский, Чагинский (Севастьянцевский).*

В 1929 г. волость ликвидирована, Назаровский и Севастьянцевский сельсоветы вошли в Брейтовский район, остальные — в Мологский район.

##### **Иловенская**

Центр — с Иловня

Существовала в дореволюционных границах за исключением д Песново, отошедшей в 1923 г. к Гореловской волости.

II сессия губисполкома 13—14 июня 1924 г. утвердила разделение волости на следующие сельсоветы: *Новолокский, Осмерицкий, Сомовский, Становский.*

Постановлением Малого президиума губисполкома от 31 декабря 1926 г. образован *Иловенский* сельсовет с центром в д. Тульниково из части Становского сельсовета (ГАЯО, ФР-1431, оп. 1, д. 998, л. 103).

В 1929 г. волость ликвидирована, ее сельсоветы вошли в Мологский район.

### Копорьевская

Центр — с Копорье

Образована в новых границах при укрупнении волостей в 1923 г. из бывшей Копорьевской и Грязливецкой волостей.

II сессия губисполкома 13—14 июня 1924 г. утвердила разделение волости на сельсоветы: *Бобровский, Борок-Лутощинский, Копорьевский, Ягорбский*.

Постановлением Малого президиума губисполкома от 31 декабря 1926 года образован *Ройский* сельсовет из части Ягорбского сельсовета.

В 1929 г. волость ликвидирована, Ягорбский и часть Копорьевского сельсовета вошли в Ермаковский район, остальные — в Мологский район.

### Лацковская

Центр — с Лацкое

Образована при укрупнении волостей в 1923 г. из Воскресенской (кроме д. Фатьяново), частей Веретейской и Марьинской волостей и д. Черемка Леонтьевской волости.

II сессия губисполкома 13—14 июня 1924 г. утвердила разделение волости на следующие сельсоветы: *Веретейский, Верхне-Никульский, Клыковский (Масловский), Лацковский, Марьинский, Покровско-Раменский, Сысоевский*.

Постановлением Малого президиума губисполкома от 31 декабря 1926 г. (ГАЯО, ФР-1431, оп. 1, д. 998, л. 103) образован *Воскресенский* сельсовет из частей Клыковского и Покровско-Раменского сельсоветов.

В 1929 г. волость ликвидирована, Веретейский и Сысоевский сельсоветы вошли в Мологский район, остальные — в Некоузский район.

## Мологская

### Центр — г Молога

Образована при укрупнении волостей в 1923 году из Боронищенской, Городецкой, 3 селений Леонтьевской волости Мологского уезда и 6 селений Нижне-Никульской волости Рыбинского уезда.

II сессия губисполкома 13—14 июня 1924 года утвердила разделение волости на следующие сельсоветы: *Бабкинский, Городецкий, Кулигский, Рыбинский, Федорицкий, Хлебневский, Шуморовский.*

Постановлением Малого президиума губисполкома от 31 декабря 1926 г. образован *Покровский* сельсовет с центром в д Власьевское из части Рыбинского сельсовета (ГАЯО, ФР — 1431, оп. 1, д. 998, л. 103).

В 1929 г. волость ликвидирована, все сельсоветы вошли в Мологский район, кроме д Тургенево Городецкого сельсовета, отошедшей к Ермаковскому району.

## Некоузская

### Центр — с Некоуз

Основана в новых границах при укрупнении волостей в 1923 г. из Некоузской и частей Новоколегаевской и Марынской волостей Мологского уезда, частей Ново-Никольской волости и Архангельской волости (только д Овсянки) бывшего Мышкинского уезда.

II сессия губисполкома 13—14 июня 1924 года утвердила разделение волости на сельсоветы: *Аристовский, Бовыкинский, Некоузский, Новинский, Ново-Никольский, Правдинский, Чурлаковский.*

Постановлением волостного исполкома от 22 сентября 1924 года Некоузский сельсовет разделен на Некоузский и *Никола-Замошский* (ФГАЯО в г Рыбинске, ФР — 605, оп. 3, д. 15, лл. 3, 6).

Постановлением президиума ВЦИК от 2 августа 1926 г. в волость вошли селения Чепасово, Поповка-Шестихино и Горки Глебовской волости Рыбинского уезда.

В 1929 г. волость ликвидирована и сельские Советы вошли в Некоузский район.

## Парфеньевская

Центр — с Парфеньево

Образована при укрупнении волостей в 1923 г. из Стапиловской и Рожаловской волостей.

II сессия губисполкома 13—14 июня 1924 г. утвердила разделение волости на следующие сельсоветы: *Бекреневский, Красносельский, Парфеньевский, Рожаловский, Станиловский.*

Постановлением Президиума ВЦИК от 2 августа 1926 года селения Горелая, Ясная Поляна, Воронково, Огорелец перечислены в Воскресенскую волость Рыбниского уезда.

В 1929 году волость ликвидирована, ее сельсоветы вошли в Некоузский район.

## Покровско-Ситская (Покрово-Ситская)

Центр — с Покров на Сити

Существовала в дореволюционных границах.

II сессия губисполкома 13—14 июня 1924 года утвердила разделение волости на следующие сельсоветы: *Красковский, Покровский, Семеновский (Бойловский).*

В 1929 г. волость ликвидирована, ее сельсоветы вошли в Брейтовский район.

## Прозоровская

Центр — с Прозорово

Образована в новых границах при укрупнении волостей в 1923 г. из бывшей Прозоровской и Сутковской волостей.

II сессия губисполкома 13—14 июня 1924 г. утвердила разделение волости на следующие сельсоветы: *Орловский, Прозоровский, Суминский, Сутковский, Филимоновский.*

В 1929 г. волость ликвидирована, ее сельсоветы вошли в Брейтовский район.

## МЫШКИНСКИЙ

Центр — г Мышкин

В 1917 г. уезд имел 21 волость (см. стр. 15).

В начале 1918 г. образована *Кривецкая* волость из 13

селений Ново-Никольской волости (ФГАЯО в г Угличе, ФР — 654, оп. 1, д. 13).

По соглашению уездных исполкомов Спасская волость Мышкинского уезда с 1 мая 1918 г. перешла в Угличский уезд (ЦГАОР, Ф — 393, оп. 3, д. 481, л. 9 об.).

11 ноября 1918 г. Мышкинский уездный отдел управления утвердил решение жителей 7 деревень Климатинской волости об образовании отдельной Масальской волости (ГАЯО, ФР — 238, оп. 1, д. 1044, л. 107).

В начале 1919 г. Муравьевская, Плосковская и Прилукская волости на основании постановления Ярославского губернского отдела управления от 3 марта 1919 г. перешли в Угличский уезд (ГАЯО, ФР — 238, оп. 2, д. 67, л. 7).

В 1920 г. было проведено укрупнение волостей. Проект, утвержденный Мологским уездным исполкомом 17 июля 1920 г. и Ярославской губернской административной комиссией 21 октября 1920 г., предусматривал создание 12 волостей. Новые волости стали функционировать с 1 апреля 1921 г. (ГАЯО, ФР — 548, оп. 2, д. 120, л. 97).

1. Архангельская образована из Архангельской (без д Дмитриевка) и Крюковской волостей.

2. Богородская — в прежних границах.

3. Васильковская — в прежних границах с д Марково Хоробровской волости.

4. Воскресенская образована из Воскресенской и Кузьевской (без д Савино) волостей.

5. Егорьевская — в прежних границах.

6. Климатинская образована из Климатинской и Масальской волостей.

7. Ново-Никольская образована из Ново-Никольской и части Крюковской волостей.

8. Оносовская образована из Оносовской и части Крюковской волостей.

9. Поводневская образована из Поводневской и Кривецкой волостей.

10. Рождественская образована из Рождественской и Галицинской волостей, д Савино Кузьевской волости и д Дмитриевка Архангельской волости.

11. Сменцевская — в прежних границах.

12. Юрьевская образована из Юрьевской и Хоробровской (без д Марково) волостей и д Дуново Богородской волости ГАЯО, ФР — 238, оп. 1, д. 884, л. 33).



С февраля 1921 г. по февраль 1923 г. уезд входил в состав Рыбинской губернии.

По постановлению НКВД от 2 марта 1922 г. Васильковская волость была передана в Кашинский уезд Тверской губернии (ЦГАОР, Ф — 5677, оп. 3, д. 252, л. 55).

Постановлением Президиума ВЦИК от 14 ноября 1923 г. (СУ, 1923, № 88, ст. 866) Мышкинский уезд упразднен, его территория включена в Рыбинский уезд, за исключением Климатинской и части Егорьевской волостей, отошедших к Ленинской волости Угличского уезда, и части Ново-Никольской волости, отошедшей к Некоузской волости Мологского уезда.

## ПОШЕХОНО-ВОЛОДАРСКИЙ

(до 1918 г. — г Пошехонье)

Центр — г Пошехонье-Володарск

В 1917 г. уезд имел 20 волостей (см. стр. 14). Подорвановская волость переименована в Кукобойскую (ГАЯО, ФР — 423, оп. 1, д. 5).

В 1918 г. образовались 4 новые волости. 24 февраля пленум уездного исполкома утвердил Аксеновскую волость, выделившуюся из Мусорской волости. 22 февраля утверждена Телепшинская волость\*, выделившаяся из Мусорской волости, 7 марта — Шекинская волость, выделившаяся из Софроповской и Соколовской волостей. (ФГАЯО в г Рыбинске, ФР — 794, оп. 1, д. 953, лл. 10, 13, 15, 16, 17). 5 июля 1918 г. утверждена Спас-Мяксинская волость, выделившаяся из Щетинской волости (там же, д. 422, л. 63 об.).

IV уездный съезд Советов 16 ноября 1918 г. переименовал г Пошехонье в честь погибшего от руки белогвардейца борца за освобождение пролетариата тов. Володарского в г Пошехонье-Володарск (ФГАЯО в г Рыбинске, ФР — 794, оп. 1, д. 413, лл. 76—94).

НКВД утвердил это постановление 19 декабря 1918 г., фактически проведено в жизнь в марте 1919 г.

По постановлению Ярославского губернского отдела управления от 21 августа 1919 г. и НКВД от 27 апреля 1920 г. Югская волость передана в Череповецкий уезд

---

\* Начала функционировать с 1 февраля (ГАЯО, ФР-238, оп. 1, д. 268, л. 19).

Череповецкой губернии. В феврале 1920 г. в тот же уезд переданы Аксеновская, Шетинская и Спас-Мякинская волости и 8 селений Хмелевской волости (ГАЯО, ФР — 238, оп. 1, д. 96, л. 7; оп. 2, д. 67, лл. 47, 72; ФР — 423, оп. 1, д. 282, л. 25; ФГАЯО в г Рыбинске, ФР — 1251, оп. 1, д. 202, л. 25).

31 марта 1919 г. пленум уездного исполкома утвердил решение II волостного съезда Советов Холмовской волости о переименовании волости в Свердловскую в память о Я. М. Свердлове. 28 апреля 1919 г. пленум уездного исполкома решил переименовать Тарасовскую волость в Урицкую (ГАЯО, ФР — 238, оп. 2, д. 121, лл. 32, об. 40).

15 февраля 1920 г. президиум губисполкома утвердил решение Пошехоно-Володарского уездного исполкома от 9 февраля о переименовании Мусорской волости в Люксембургскую.

По решению пленума уездного исполкома от 4 марта 1920 г. происходит укрупнение волостей, вместо 20 волостей было создано 13. Общее собрание Советов Пошехонской и Ериловской волостей 25 марта 1920 г. решило объединить волости в одну Октябрьскую (центр — г Пошехонье-Володарск). 6 июля 1920 г. Катринская и Меленковская волости объединились в Первомайскую волость. 1 июня 1920 г. съезд представителей Соколовской, Урицкой и Щекинской волостей решил объединить волости в одну Пролетарскую (центр — с Владычное). 18 мая 1920 г. Займищевская и Трушковская волости объединились в Белосельскую (центр — с Белое). 20 мая 1920 г. Николо-Раменская и Свердловская волости объединились в Свердловскую волость (центр — с Покров-Рогули). Решения волостных собраний и съездов утверждены постановлением уездного исполкома от 23 июня 1920 г. (ФГАЯО в г Рыбинске, ФР — 1251, оп. 1, д. 202, лл. 7, 12—19). Хмелевская волость переименована в Володарскую по постановлению уездной административной комиссии от 21 апреля 1920 г. (Утверждено пленумом уездного исполкома в январе 1921 г.).

Проведенное в январе 1921 г. объединение Софроновской и Телешинской волостей отменено постановлением Президиума ВЦИК от 9 мая 1921 г. и постановлением НКВД от 11 июня 1921 г. (там же, лл. 37, 43, 44, 45).

Давыдковская, Ермаковская, Колобовская, Кукобой-

ская, Люксембургская и Панфиловская волости остались в старом составе.

Постановлением Президиума ВЦИК от 14 ноября 1923 г. (СУ, 1923, № 88, ст. 866) к Свердловской волости присоединена часть Шаготской волости упраздненного Тутаевского уезда и Тепешинская волость была влита в Люксембургскую.

Постановлением Президиума ВЦИК от 2 августа 1926 г. (СУ, 1926, № 50, ст. 380) селение Подмонастырская слобода Шаготской волости Даниловского уезда перечислено в Свердловскую волость.

В 1929 г. уезд ликвидирован, его территория вошла в Рыбинский округ, за исключением Кукобойской, Первомайской, частей Пролетарской и Свердловской волостей, отошедших к Ярославскому округу.

## ВОЛОСТИ ПО РЕФОРМЕ 1923 ГОДА

### Белосельская

Центр — с Белое

Образована при укрупнении волостей в 1920 г. из Займищевской и Трушковской волостей.

II сессия губисполкома 13—14 июня 1924 г. утвердила разделение волости на следующие сельсоветы: *Белевский*, *Белосельский* (Есиповский), *Давыдовский* (Коровайцевский), *Ильинский*, *Трушковский*.

В 1929 г. волость ликвидирована, ее сельсоветы вошли в Пошехоно-Володарский район.

### Володарская

Центр — с Хмелевское

В 1921 г. существовавшая с дореволюционного времени Хмелевская волость переименована в Володарскую.

II сессия губисполкома 13—14 июня 1924 г. утвердила разделение волости на следующие сельсоветы: *Воскресенско-Маткомский* (Воскресенский), *Пельневский*, *Хмелевский*.

Постановлением Президиума ВЦИК от 2 августа 1926 года центр волости перенесен в с Дор.

В 1929 г. волость ликвидирована, ее сельсоветы вошли в Ермаковский район.

### Давыдковская

Центр — с Давыдково  
с 1926 г. — с Николо-Лисино

Существовала в дореволюционных границах.

II сессия губисполкома 13—14 июня 1924 г. утвердила разделение волости на следующие сельсоветы: *Кладовский, Красновский, Юдинский*.

Постановлением Президиума ВЦИК от 2 августа 1926 года центр волости перенесен в с Николо-Лисино.

В 1929 г. волость ликвидирована, ее сельсоветы вошли в Пошехоно-Володарский район.

### Ермаковская

Центр — с Ермаково

Существовала в дореволюционных границах.

II сессия губисполкома 13—14 июня 1924 г. утвердила разделение волости на следующие сельсоветы: *Баркинский, Давшинский, Ермаковский, Никиткинский, Поленовский*.

В 1929 г. волость ликвидирована, ее сельсоветы вошли в Ермаковский район.

### Колобовская

Центр — с Колобово  
с 1926 г. — с Федорково

Существовала в дореволюционных границах.

II сессия губисполкома 13—14 июня 1924 г. утвердила разделение волости на следующие сельсоветы: *Моржужинский* и *Федорковский* (Колобовский).

Постановлением Президиума ВЦИК от 2 августа 1926 года центр волости перенесен в с Федорково.

Постановлением Малого президиума губисполкома от 31 декабря 1926 года образован *Старо-Петровский* сельсовет (ГАЯО, ФР — 1431, оп. 1, д. 998, л. 103).

В 1929 г. волость ликвидирована, ее сельсоветы вошли в Пошехоно-Володарский район.

### Кукобойская

Центр — с Кукобой

Существовала в дореволюционных границах.

До 1917 г. называлась Подорвановская волость.

II сессия губисполкома 13—14 июня 1924 г. утвердила разделение волости на следующие сельсоветы: *Исаковский, Кукобойский, Крутовский, Павловский.*

В 1929 г. волость ликвидирована, ее сельсоветы вошли в Первомайский район.

### Люксембургская

Центр — с Воскресенское на Мусоре

Образована в новых границах при укрупнении волостей в 1923 г. из бывшей Люксембургской и Телешинской волостей.

II сессия губисполкома 13—14 июня 1924 года утвердила разделение волости на следующие сельсоветы: *Верховский, Мусорский, Спасо-Сарский, Телешинский.*

В 1929 г. волость ликвидирована, ее сельсоветы вошли в Ермаковский район.

### Октябрьская

Центр — г Пошехонье-Володарск

Образована в 1920 г. из Ериловской и Пошехонской волостей.

II сессия губисполкома 13—14 июня 1924 года утвердила разделение волости на следующие сельсоветы: *Ленинский, Октябрьский, Первомайский, Свердловский, Троицкий.*

Постановлением Малого президиума губисполкома от 31 декабря 1926 года образован *Князевский* (Новинковский) сельсовет (ГАЯО, ФР — 1431, оп. 1, д. 998, л. 103).

Постановлением волостного исполкома от 14 декабря 1927 г. Троицкий сельсовет переименован в Сталинский (ФГАЯО в г. Рыбинске, ФР — 794, оп. 1, д. 843).

В 1929 г. волость ликвидирована, ее сельсоветы вошли в Пошехонно-Володарский район.

### Панфиловская

Центр — с Папфилово

Существовала в дореволюционных границах.

II сессия губисполкома 13—14 июня 1924 г. утверди-

ла разделение волости на следующие сельсоветы: *Ду-минский* (Покров-Кешитомский), *Евсеевский*, *Крестцовский*.

В 1929 г. волость ликвидирована, ее сельсоветы вошли в Пошехоно-Володарский район.

### Первомайская

Центр — с Семеновское

Образована в 1920 г. из Катрипской и Меленковской волостей.

II сессия губисполкома 13—14 июня 1924 г. утвердила разделение волости на следующие сельсоветы: *Балакинский* (Б-Ескинский), *Высоковский*, *Игнатцевский*, *Паришинский* (Игумновский), *Семеновский*.

В 1929 г. волость ликвидирована, ее сельсоветы вошли в Первомайский район.

### Пролетарская

Центр — с Владычное

Образована в 1920 г. из Соколовской, Урицкой и Щепинской волостей.

II сессия губисполкома 13—14 июня 1924 г. утвердила разделение волости на следующие сельсоветы: *Володарский*, *Калининский*, *Ленинский* (Пролетарский), *Луначарский*, *Свердловский*, *Урицкий*.

Постановлением уездной административной комиссии от 18 сентября 1926 года Ленинский сельсовет переименован в *Пролетарский* (ГАЯО, ФР — 1431, оп. 2, д. 151, л. 181).

Постановлением Малого президиума губисполкома от 31 декабря 1926 года образован *Ламанцевский* сельсовет из части Пролетарского сельсовета (ГАЯО, ФР — 1431, оп. I, д. 998, л. 103).

В 1929 г. волость ликвидирована, Володарский сельсовет и часть Калининского вошли в Пошехоно-Володарский район, остальные — в Первомайский район.

### Свердловская

Центр — с Покров-Рогули

Образована в новых границах в 1920 г. из Николо-Раменской и бывшей Свердловской волостей.

В 1923 г. укрупнена за счет части Шаготской волости бывшего Тутаевского уезда.

II сессия губисполкома 13—14 июня 1924 г. утвердила разделение волости на следующие сельсоветы: *Дешинский, Дикущинский, Приухринский, Холмовский, Якунинский.*

По постановлению Президиума ВЦИК от 2 августа 1926 г. селение Подмонастырская слобода перечислено в волость из Шаготской волости Даниловского уезда.

В 1929 г. волость ликвидирована. Дешинский и часть Якунинского сельсовета вошли в Даниловский район, остальные — в Пошехоно-Володарский район.

### Софроновская

Центр — с Софроновское, с 1926 г. — с Колодино

Существовала в дореволюционных границах за исключением селений, вошедших в 1918 г. в Щекинскую волость.

II сессия губисполкома 13—14 июня 1924 года утвердила разделение волости на следующие сельсоветы: *Октябрьский, Первомайский, Свердловский.*

Постановлением Президиума ВЦИК от 2 августа 1926 года центр волости перенесен в с Колодино.

В 1929 г. волость ликвидирована, ее сельсоветы вошли в Пошехоно-Володарский район.

## РОСТОВСКИЙ

Центр — г Ростов

В 1917 г. уезд имел 22 волости (см. стр. 15).

В начале 1918 г. с санкции Ростовского уездного исполкома образовано 6 новых волостей: из Воржской волости выделена сь *Александровская* (12 селений), из Карапской и Щепиковской — *Барановская* (23 селения), из Сулостской — *Белогостицкая* (10 селений), из Карапской — *Итларская* (15 селений), из Воржской, Зверинцевской и Перовской — *Скнятиновская* (10 селений), из Савинской — *Татищевская* волость в составе 7 селений. (ГАЯО, ФР-238, оп. 2, д. 79-а, л. 214).

Постановлением президиума Ярославского губисполкома (ноябрь 1921 г.) 6 новых волостей были ликвидиро-

ваны и влились в волости, из которых выделались в 1918 году. (ГАЯО, ФР-238, оп. 3, д. 21, л. 52).

Постановлением Президиума ВЦИК от 14 ноября 1923 года (СУ, 1923, № 88, ст. 866) утверждено новое деление уезда на 10 укрупненных волостей: *Березниковскую, Борисоглебскую, Ильинскую, Карашскую, Макаровскую, Нажеровскую, Петровскую, Поречскую, Приозерскую, Угодичскую.*

Этим же постановлением селение Крутой Враг Велюкосельской волости Ярославского уезда перечислено в Макаровскую волость Ростовского уезда.

В 1929 г. уезд ликвидирован, его территория вошла в Ярославский округ.

## ВОЛОСТИ ПО РЕФОРМЕ 1923 ГОДА

### Березниковская

Центр — д Берзники

Образована при укрупнении волостей в 1923 г. в новых границах из Березниковской и частей Дубровской и Новоселко-Пеньковской волостей.

II сессия губисполкома 13—14 июня 1924 года утвердила деление волости на следующие сельсоветы: *Верзинский, Воронинский, Зачатьевский, Коробцовский, Костяновский, Ляховский, Покровский, Тарасовский.*

В 1929 г. волость ликвидирована. Ее сельсоветы отошли в Борисоглебский район, кроме Костяновского, Тарасовского, вошедших в Ростовский район.

### Борисоглебская

Центр — с Борисоглебские слободы

Образована при укрупнении волостей в 1923 году в новых границах из бывшей Борисоглебской, Вошажниковской, Ивановской, частей Савинской и Шулецкой волостей.

II сессия губисполкома 13—14 июня 1924 года утвердила деление волости на следующие сельсоветы: *Вошажниковский, Давыдовский, Демьянский, Красновский, Михайловский, Неньковский, Осиповский, Титовский, Селищенский, Степановский, Сущевский, Уславцевский.*



По постановлению Президиума ВЦИК от 2 августа 1926 г. д Кружецкая мельница отошла в Березниковскую волость.

В 1929 г. волость ликвидирована, ее сельсоветы вошли в Борисоглебский район.

### **Ильинская**

Центр — с Ильинское-Хованское

Образована при укрупнении волостей в 1923 г. в новых границах из бывшей Ильинской, Гарской, Ивашевской, частей Шадневской и Щениковской волостей.

II сессия губисполкома 13—14 июня 1924 года утвердила разделение волости на следующие сельсоветы: *Алексеевский, Выползовский, Гарский, Ивашевский, Ильинский, Исаевский, Кулачевский, Лазарцево-Фоминский, Петриловский.*

В 1929 г. волость ликвидирована, ее сельсоветы вошли в Ильинский район.

### **Карашская**

Центр — с Караш

Образована при укрупнении волостей в 1923 г. в новых границах из частей бывшей Карашской, Перовской и Щенпковской волостей.

II сессия губисполкома 13—14 июня 1924 г. утвердила разделение волости на следующие сельсоветы: *Горецкий, Захаровский, Итларский, Лапневский, Осницкий, Рожновский, Филоковский, Хлебницкий.*

В 1929 г. волость ликвидирована. Лапневский, Рожновский, Филоковский, Хлебницкий сельсоветы вошли в Ильинский район, остальные — в Ростовский район.

### **Макаровская**

Центр — с Макарово

Образована при укрупнении волостей в 1923 г. из Примковской (кроме д Стрелы), части Савинской волостей, д Козлово и Новоселки Сулостской волости Ростовского уезда и д Крутой Враг Великосельской волости Ярославского уезда.

II сессия губисполкома 13—14 июня 1924 г. утверди-

ла разделение волости на следующие сельсоветы: *Козловский, Малитинский, Приемковский, Савинский.*

В 1929 г. волость ликвидирована, ее сельсоветы отошли к Ростовскому району, кроме Приемковского, вошедшего в Гаврилов-Ямский район.

### Нажеровская

Центр — с Погорелово

Образована при укрупнении волостей в 1923 г. в новых границах из бывшей Нажеровской, частей Угодичской, Щадневской и одного селения Щениковской волости.

II сессия губисполкома 13—14 июня 1924 г. утвердила разделение волости на следующие сельсоветы: *Капцевский, Мирославский, Мосейцевский, Сидоровский.*

В 1929 г. волость ликвидирована, часть селений Капцевского сельсовета вошла в Гаврилов-Ямский район, Мирославский и Мосейцевский сельсоветы — в Ростовский, остальные — в Ильинский район.

### Петровская

Центр — г Петровск  
с 1925 г. — с Петровское

Образована при укрупнении волостей в 1923 г. из частей Дубровской, Зверинцевской, Карашской, Новоселко-Пеньковской и Перовской волостей.

II сессия губисполкома 13—14 июня 1924 г. утвердила разделение волости на следующие сельсоветы: *Гусарниковский, Дементьевский, Любилковский, Михайловский, Никольский, Новосельский* (Новоселко-Пеньковский), *Перовский, Филевский, Чепоровский.*

Постановлением Президиума ВЦИК от 14 декабря 1925 г. (СУ, 1926, № 93, ст. 673) заштатный город Петровск переведен на сельское положение. В связи с этим в 1926 году был создан *Петровский* сельсовет.

Постановлением Президиума ВЦИК от 2 августа 1926 г. д Ново и Огарево Петровской волости отошли к Поречской волости.

В 1929 г. волость ликвидирована, ее сельсоветы вошли в Ростовский район.

## Поречская

Центр — с Поречье

Образована при укрупнении волостей в 1923 г. в новых границах из бывшей Поречской и части Воржской волости.

II сессия губисполкома 13—14 июня 1924 г. утвердила разделение волости на следующие сельсоветы: *Векшицкий, Климатинский*.

Постановлением Президиума ВЦИК от 2 августа 1926 года д. Ново и Огарево Петровской волости перечислены в Поречскую волость.

В 1929 г. волость ликвидирована, ее сельсоветы вошли в Ростовский район.

## Приозерская

Центр — г Ростов

Образована при укрупнении волостей в 1923 г. из частей Зверинцевской, Сулостской, Шулецкой волостей и д. Стрелы Примковской волости.

II сессия губисполкома 13—14 июня 1924 г. утвердила разделение волости на следующие сельсоветы: *Белогостицкий, Кустерский, Мятежевский, Шугорский, Шулецкий, Шурскольский*.

В 1929 г. волость ликвидирована, ее сельсоветы вошли в Ростовский район.

## Угодичская

Центр — с Угодичи

Образована при укрупнении волостей в 1923 г. в новых границах из частей бывшей Воржской, Сулостской, Угодичской и Щадневской волостей.

В 1924 г. после укрупнения волость имела следующие сельсоветы: *Васильковский, Воржский, Воробыловский, Лазарцевский, Сверчковский, Сулостский, Филиппогорский*.

В 1929 г. волость ликвидирована, ее сельсоветы вошли в Ростовский район.

## РЫБИНСКИЙ

Центр — г Рыбинск

В 1917 г. уезд имел 16 волостей (см. стр. 15).

Постановлением Президиума Рыбинского уездного исполкома от 29 января 1919 г. Георгиевская волость переименована в Ленино-Володарскую (ГАЯО, ФР-238, оп. 2, д. 159, л. 30).

С 3 февраля 1921 г. по 15 февраля 1923 г. уезд входил в состав Рыбинской губернии.

Постановлением Президиума ВЦИК от 14 ноября 1923 года (СУ, 1923, № 88, ст. 866) к Рыбинскому уезду присоединена большая часть Мышкинского уезда, северная часть Тутаевского уезда, часть Никольской и Покровской волостей Угличского уезда и часть Новоколегавской волости Мологского уезда. Тем же постановлением утверждено новое деление уезда на 10 укрупненных волостей: Арефинскую, Архангельскую, Воскресенскую, Глебовскую, Елоховскую, Мышкинскую, Огарковскую, Песоченскую, Рождественскую, Рыбинскую.

В 1924—1925 гг. по желанию населения были произведены некоторые изменения границы с Даниловским, Мологским и Ярославским уездами, утвержденные Постановлением ВЦИК от 2 августа 1926 г. (СУ, 1926, № 50, ст. 380).

В 1929 г. Рыбинский уезд ликвидирован, его территория вошла в Рыбинский округ.

### ВОЛОСТИ ПО РЕФОРМЕ 1923 Г.

#### Арефинская

Центр — с Арефино

При укрупнении волостей в 1923 г. образована в новых границах из бывшей Арефинской и Николо-Тропской волостей.

II сессия губисполкома 13—14 июня 1924 г. утвердила деление волости на следующие сельсоветы: *Ананьинский, Арефинский, Николо-Тропский*.

Постановлением Малого президиума губисполкома от 2 февраля 1927 г. образованы *Локтевский, Починок-Болотовский* и *Селищенский* сельсоветы.

В 1929 г. волость ликвидирована, ее сельсоветы вошли в Рыбинский район.

### **Архангельская**

Центр — с Архангельское

Образована в новых границах при укрупнении волостей в 1923 г. из частей Ново-Никольской и Оносовской волостей и бывшей Архангельской волости Мышкинского уезда.

II сессия губисполкома 13—14 июня 1924 г. утвердила разделение волости на следующие сельсоветы: *Архангельский, Введенский, Крюковский, Оносовский, Пирожниковский, Шипиловский.*

В 1929 г. волость ликвидирована. Ее сельсоветы отошли к Мышкинскому району, за исключением Введенского и части Пирожниковского, отошедших к Некоузскому району.

### **Воскресенская**

Центр — с Воскресенское

Образована в новых границах при укрупнении волостей в 1923 г. из бывшей Воскресенской волости бывшего Мышкинского уезда и части Новоколегаевской волости Мологского уезда.

II сессия губисполкома 13—14 июня 1924 года утвердила разделение волости на следующие сельсоветы: *Боброковский, Воскресенский, Вьюковский, Никольский.*

По Постановлению Президиума ВЦИК от 2 августа 1926 г. в волость вошли 4 селения Парфеньевской волости Мологского уезда: Горелая, Ясная Поляна, Воронково, Огорелец.

В 1929 г. волость ликвидирована, ее сельсоветы вошли в Некоузский район.

### **Глебовская**

Центр — с Глебово

Образована в новых границах при укрупнении волостей в 1923 году из бывшей Глебовской, Коприпской, части Николо-Кормской волостей Рыбинского уезда и части Сменцевской волости бывшего Мышкинского уезда.

II сессия губисполкома 13—14 июня 1924 года утвердила разделение волости на следующие сельсоветы: *Елоховский, Крутовский, Насоновский (Никольский), Николо-Кормский, 1-й Погорельский, 2-й Погорельский, Раздумовский, Сменцевский, Шестихинский.*

По постановлению Президиума ВЦИК от 2 августа 1926 г. селения Чепасово, Поповка-Шитихино и Горки отошли к Некоузской волости Мологского уезда.

В 1929 г. волость ликвидирована. Ее сельсоветы вошли в Рыбинский район, за исключением Крутовского и Шестихинского, отошедших к Мышкинскому району.

### **Елоховская**

Центр — с Елохово, с 1926 г. — Александрова Пустынь

Образована при укрупнении волостей в 1923 г. из Сретенской, Николо-Задубровской (кроме одного селения), Чудиповской, части Никольской волости Рыбинского уезда и части Ломовской волости бывшего Тутаевского уезда.

II сессия губисполкома 13—14 июня 1924 года утвердила разделение волости на следующие сельсоветы: *Благовеценский, Медведевский, Семенниковский, Сретенский, Чудиновский.*

Постановлением Президиума ВЦИК от 2 августа 1926 года центр волости перенесен в с Александрова Пустынь.

В 1929 г. волость ликвидирована, ее сельсоветы вошли в Рыбинский уезд.

### **Мышкинская**

Центр — г Мышкин, с 1927 г. — с Мышкино

Образована при укрупнении волостей в 1923 г. из Поводневской, частей Егорьевской, Ново-Никольской и Оносовской волостей бывшего Мышкинского уезда, части Николо-Кормской волости Рыбинского уезда, частей Новосельской и Покровской волостей Угличского уезда.

II сессия губисполкома 13—14 июня 1924 года утвердила разделение волости на следующие сельсоветы: *Алексинский, Ивановский, Кирьяновский, Кривецкий, Мышкинский, Охотинский, Серский, Флоровский.*

З 1929 г. волость ликвидирована, ее сельсоветы вошли в Мышкинский район.

### Огарковская

Центр — с Огарково

Образована при укрупнении волостей в 1923 г. из Троицкой и части Ленино-Володарской (Георгиевской) волостей.

II сессия губисполкома 13—14 июня 1924 года утвердила деление волости на следующие сельсоветы: *Барщинский* (Георгиевский), *Вольский*, *Милошинский*, *Поповский*.

В 1929 г. волость ликвидирована, ее сельсоветы вошли в Рыбинский район.

### Песоченская

Центр — с Песочное (1927 г. — рп Песочное)

Образована при укрупнении волостей в 1923 г. из Хопылевской, частей Артемьевской, Ломовской и Савинской волостей бывшего Тутаевского уезда и частей Панфиловской и Спасской волостей Рыбинского уезда.

II сессия губисполкома 13—14 июня 1924 года утвердила деление волости на следующие сельсоветы: *Киндяковский*, *Киселевский*, *Никола-Колокшинский* (Варваринский), *Панфиловский*, *Песоченский*, *Федюшинский*, *Хопылевский*.

Постановлением Большого президиума губисполкома от 23 мая 1924 года *Чирковский* сельсовет Шаготской волости Даниловского уезда перечислен в Песоченскую волость.

В 1929 г. волость ликвидирована, ее сельсоветы вошли в Рыбинский район, за исключением части Чирковского сельсовета, отошедшего в Тутаевский район.

### Рождественская

Центр — с Рождествено

Образована в новых границах при укрупнении волостей в 1923 г. из бывшей Рождественской, Богородской и Юрьевской волостей бывшего Мышкинского уезда.

II сессия губисполкома 13—14 июня 1924 года утвер-

дила разделение волости на следующие сельсоветы: *Аристовский, Богородский, Галицинский, Исаковский, Климовский, Кузьминский, Николо-Топорский, Ординский, Платуновский, Рождественский.*

В 1929 г. волость ликвидирована. Галицинский сельсовет и часть Климовского вошли в Некоузский район, Платуновский и Ординский — в Угличский район, остальные — в Мышкинский район.

### Рыбинская

Центр — г Рыбинск

Образована при укрупнении волостей в 1923 г. из Болобановской, Ивановской, частей Пижне-Никульской, Николо-Кормской, Ленино-Володарской, Панфиловской и Спасской волостей и одного селения Николо-Задубровской волости.

II сессия губисполкома 13—14 июня 1924 года утвердила разделение волости на следующие сельсоветы: *Аксеновский (Никольский), Болтинский (Болобановский), Васильевский, Глушицкий, Ивановский, Каменниковский, Михайловский, Назаровский, Покровский, Селецкий.*

Постановлением волостного исполкома от 16 декабря 1925 г. из частей Назаровского и Селецкого сельсоветов образовался *Александровский* сельсовет.

В 1929 г. волость ликвидирована, ее сельсоветы вошли в Рыбинский район.

### ТУТАЕВСКИЙ

(до 1918 г. — Романов-Борисоглебский)

Центр — г Тутаев (до 1918 г. Романов-Борисоглебск)

В 1917 г. уезд имел 14 волостей (см. стр. 14—15).

Понгилловская волость в 1917 г. переименована в Никольско-Троицкую волость (ГАЯО, ФР — 238, оп. 1, д. 79-а, л. 218).

Постановлением уездного исполкома от 9 декабря 1918 г. была утверждена Ломовская волость, образованная из Ломовского округа Андреевской волости и Киселевского округа Артемьевской волости (ГАЯО, ФР — 238, оп. 1, д. 273, л. 4).



7 ноября 1918 г. торжественное собрание коммунистов с представителями общественных организаций в честь годовщины Великой Октябрьской революции постановило переименовать г. Романов-Борисоглебск в г. Тутаев-Луначарский, 9 ноября пленум уездного исполкома утвердил это постановление (ГАЯО, ФР — 150, оп. 1, д. 65, л. 108). 9 декабря того же года пленум уездного исполкома по указанию НКВД снова рассматривал вопрос о названии города и переименовал его в г. Тутаев, а уезд — в Тутаевский (ГАЯО, ФР — 1431, оп. 1, д. 58, л. 979; ФР — 238, оп. 1, д. 4, лл. 148—149).

Постановлением Ярославского губисполкома от 1 марта 1919 г. Давыдковская волость перечислена в Ярославский уезд (ГАЯО, ФР — 238, оп. 1, д. 32, л. 29); утверждено НКВД 4 июля 1919 г.

Уезд ликвидирован постановлением Президиума ВЦИК от 23 ноября 1923 г.; его территория разделена между Даниловским, Пошехоно-Володарским, Угличским и Ярославским уездами (ГАЯО, ФР — 180, оп. 1, д. 1046, лл. 330—332).

## УГЛИЧСКИЙ

### Центр — г. Углич

В 1917 г. уезд имел 16 волостей (см. стр. 16).

С 1 мая 1918 г. постановлением II крестьянского съезда Угличского уезда и Мышкинского уездного исполкома Спасская волость перечислена из Мышкинского уезда в Угличский (ГАЯО, ФР — 1590, оп. 1, д. 234).

Постановлением Ярославского губернского отдела управления от 11 марта 1919 г. в соответствии с желанием населения Муравьевская, Плосковская и Приплукская волости Мышкинского уезда перечислены в Угличский уезд (ГАЯО, ФР — 238, оп. 2, д. 67, л. 7).

С 3 февраля 1921 г. по 15 февраля 1923 г. уезд входил в состав Рыбинской губернии.

Постановлением Президиума ВЦИК от 14 ноября 1923 года (СУ, 1923, № 88, ст. 866) к Угличскому уезду присоединены Климатинская и часть Егорьевской волости Мышкинского уезда, части Алексейцевской и Андреевской волостей Тутаевского уезда и часть Никольской волости Рыбинского уезда. Части Новосельской и По-

кровской волостей отошли к Рыбинскому уезду, а часть Якимовской — к Ярославскому, тем же постановлением утверждено новое деление уезда на 9 укрупненных волостей: Большесельскую, Высоковскую, Заозерскую, Калининскую, Ленинскую, Микляевскую, Неверковскую, Радищевскую и Свердловскую.

В 1924—1925 гг. по желанию населения были произведены некоторые изменения границы с Ярославским уездом, утвержденные Постановлением ВЦИК от 2 августа 1926 г. (СУ, 1926, № 50, ст. 380).

В 1929 г. уезд ликвидирован, его территория вошла в Рыбинский округ, кроме Заозерской и Микляевской волостей, отошедших в Александровский округ, и частей Большесельской, Высоковской, Ильинской и Неверковской волостей, отошедших в Ярославский округ.

## ВОЛОСТИ ПО РЕФОРМЕ 1923 Г.

### Большесельская

#### Центр — с Большое Село

Образована в новых границах при укрупнении волостей в 1923 году из бывшей Большесельской, частей Новосельской и Якимовской волостей Угличского уезда, части Никольской волости Рыбинского уезда, частей Андреевской и Алексейцевской волостей Тутаевского уезда.

II сессия губисполкома 13—14 июня 1924 года утвердила разделение волости на следующие сельсоветы: *Алексейцевский, Андреевский, Бакунинский, Большесельский, Гарский, Герценский, Косораменский, Кропоткинский, Никольский, Новосельский.*

По Постановлению Президиума ВЦИК от 2 августа 1926 г. некоторые селения волости отошли к Борисоглебской и Курбской волостям Ярославского уезда, а некоторые селения Борисоглебской волости перечислены в Большесельскую волость.

Постановлением Малого президиума губисполкома от 23 февраля 1927 года образован 2-й Новосельский сельсовет (ГАЯО, ФР — 1431, оп. 1, д. 998, л. 169).

В 1929 г. волость ликвидирована. Алексейцевский, Андреевский, Бакунинский, Косораменский и Кропоткинский сельсоветы вошли в Тутаевский район. Гарский, Никольский — в Рыбинский район, остальные — в Угличский район.

## Высоковская

Центр — с Высоково

Образована в 1923 году из Высоковской и частей Васильевской и Кондаковской волостей.

II сессия губисполкома 13—14 июня 1924 года утвердила разделение волости на следующие сельсоветы: *Василевский, Высоковский, Кондаковский, Тюфеевский.*

В 1929 г. волость ликвидирована, ее сельсоветы вошли в Борисоглебский район, за исключением нескольких селений Василевского сельсовета, отошедших в Угличский район.

## Заозерская

Центр — с Заозерье

При укрупнении волостей в 1923 г. образована в новых границах из бывшей Заозерской, Снгорской и части Васильевской волостей.

II сессия губисполкома 13—14 июня 1924 года утвердила разделение волости на следующие сельсоветы: *Будьковский, Заозерский, Ивановский, Каравайцевский, Путчинский, Раменский.*

В 1929 г. волость ликвидирована, ее сельсоветы вошли в Нагорьевский район Александровского округа.

## Калининская

Центр — с Ильинское

Образована при укрупнении волостей в 1923 г. из Ильинской, частей Васильевской, Кондаковской и Улейминской волостей Угличского уезда.

II сессия губисполкома 13—14 июня 1924 года утвердила разделение волости на следующие сельсоветы: *Воскресенский, Губачевский, Ильинский, Каблуковский, Подберезовский, Скоковский.*

В 1929 г. волость ликвидирована, ее сельсоветы вошли в Угличский район, кроме нескольких селений Губачевского сельсовета, вошедших в Борисоглебский район.

## Ленинская

Центр — г. Углич

Образована при укрупнении волостей в 1923 г. из Плосковской, Прилукской, Спасской и Муравьевской во-

лостей Угличского уезда, Климатинской волости и части Егорьевской волости бывшего Мышкинского уезда.

II сессия губисполкома 13—14 июня 1924 года утвердила разделение волости на следующие сельсоветы: *Больше-Лисицинский, Больше-Лягаловский, Егорьевский, Климатинский, Муравьевский, Прилукский, Спасский, Терютинский, Хомяковский, Шишкинский, Яковлевский.*

В 1929 г. волость ликвидирована, ее сельсоветы вошли в Угличский район.

### **Микляевская**

Центр — д Микляево

Существовала в дореволюционных границах.

В 1924 г. волость имела три сельсовета: *Рахмановский, Санковский, Чильчаговский.*

Постановлением Президиума ВЦИК от 2 августа 1926 года центр волости перенесен в п Дмитриевский.

В 1929 г. волость ликвидирована, ее сельсоветы вошли в Нагорьевский район Александровского округа.

### **Неверковская**

Центр — с Неверково

Образована при укрупнении волостей в 1923 г. из Неверковской и частей Большесельской, Клементьевской и Якимовской волостей Угличского уезда.

II сессия губисполкома 13—14 июня 1924 года утвердила разделение волости на следующие сельсоветы: *Звонячевский, Неверковский, Тарасовский.*

По Постановлению Президиума ВЦИК от 2 августа 1926 г. некоторые селения волости отошли к Курбской волости Ярославского уезда.

В 1929 г. волость ликвидирована. Ее сельсоветы отошли к Борисоглебскому району, кроме 4 селений, вошедших в Угличский район.

### **Радищевская**

Центр — с Никольское

Образована при укрупнении волостей в 1923 г. из частей Клементьевской, Никольской и Покровской волостей Угличского уезда.

II сессия губисполкома 13—14 июня 1924 года утвердила разделение волости на следующие сельсоветы: *Ботвинский, Ефремовский, Клементьевский, Покровский, Никольский, Савинский, Якимовский.*

Постановлением Малого президиума губисполкома от 23 февраля 1927 г. образован *Больше-Мельничный* сельсовет из части селений Савинского сельсовета (ГАЯО, ФР — 1431, оп. 1, д. 998, л. 169).

В 1929 г. волость ликвидирована, ее сельсоветы вошли в Угличский район.

### Свердловская

Центр — г Углич (правобережная часть)

Образована при укрупнении волостей в 1923 году из Ермоловской, частей Клементьевской и Улейминской волостей Угличского уезда.

II сессия губисполкома 13—14 июня 1924 года утвердила разделение волости на следующие сельсоветы: *Больше-Шабровский, Высоковский, Грибановский, Деревеньковский, Нефтинский, Перетяговский, Улейминский.*

Постановлением Малого президиума губисполкома от 23 февраля 1927 года образован *Дивногорский* сельсовет из частей Высоковского, Грибановского и Перетяговского сельсоветов (ГАЯО, ФР — 1431, оп. 1, д. 998, л. 169; оп. 2, д. 22, л. 153).

В 1929 г. волость ликвидирована, ее сельсоветы вошли в Угличский район.

### ЯРОСЛАВСКИЙ

Центр — г Ярославль

В 1917 г. уезд имел 18 волостей (см. стр. 14).

14 апреля 1918 г. Ярославским губернским земельным отделом утверждена *Веткинская* волость, фактически существовавшая с августа 1917 г. («Голос», 1917 г., № 174; ГАЯО, ФР — 79, оп. 3, д. 17, л. 36).

В апреле 1918 г. Боровская волость Даниловского уезда перечислена к Ярославскому уезду (ГАЯО, ФР — 1590, оп. 1, д. 180).

7 ноября 1918 г. на торжественном собрании постановлено переименовать Сереповскую волость в Турге-

певскую в честь писателя И. С. Тургенева (ГЛЯО, ФР — 180, оп. 1, д. 162, л. 175). Переименование утверждено НКВД 13 декабря 1918 г. (ЦГАОР, Ф — 393, д. 212, оп. 11, л. 5).

Постановлением Ярославского губисполкома от 1 марта 1919 г. Давыдковская волость перечислена из Тутаевского уезда в Ярославский (ГЛЯО, ФР — 238, оп. 1, д. 32, л. 29).

16 декабря 1921 г. постановлением Ярославского уездного исполкома Веткинская волость была ликвидирована и ее территория присоединена к Ярославлю (ГЛЯО, ФР — 238, оп. 1, д. 839, л. 47).

Постановлением президиума ВЦИК от 14 ноября 1923 года (СУ, 1923, № 88, ст. 866) к Ярославскому уезду присоединены большая часть Тутаевского уезда, южная часть Даниловского уезда и часть Якимовской волости Угличского уезда.

Тем же постановлением утверждено новое деление уезда на 14 укрупненных волостей: *Борисоглебская, Боровская, Бурмакинская, Великосельская, Вятская, Гаврилов-Ямская, Давыдковская, Диево-Городищенская, Ильинская, Курбская, Норская, Тверицкая, Тутаевская, Ярославская.*

В 1924—1925 годах по желанию населения были произведены некоторые изменения границ с Угличским, Рыбинским и Даниловским уездами, утвержденные постановлением президиума ВЦИК от 2 августа 1926 г. (СУ, 1926, № 50, ст. 380).

В 1929 г. Ярославский уезд ликвидирован, его территория вошла в Ярославский округ.

## ВОЛОСТИ ПО РЕФОРМЕ 1923 Г.

### **Борисоглебская**

Центр — г Тутаев (Борисоглебская сторона)

Образована при укрупнении волостей в 1923 г. из Максимовской и частей Алексейцевской, Андреевской, Артёмьевской и Ломовской волостей бывшего Тутаевского уезда.

II сессия губисполкома 13—14 июня 1924 года утвердила разделение волости на следующие сельсоветы: *Абашинский, Алексейцевский, Артёмьевский, Борисоглеб-*

*ский, Ивакинский, Ильинский, Константиновский, Марфинский, Николо-Эдомский, Чебаковский, Шельшедомский.*

Постановлением Президиума ВЦИК от 2 августа 1926 года некоторые селения волости отошли в Курбскую волость Ярославского уезда и Большесельскую волость Угличского уезда, некоторые селения Большесельской волости Угличского уезда и Песоченской волости Рыбинского уезда переданы в Борисоглебскую волость.

Постановлением Президиума ВЦИК от 23 мая 1927 года в волости образован рабочий поселок Константиновский при перерабатывающем заводе.

В 1929 г. волость ликвидирована, ее сельсоветы вошли в Тутаевский район.

### **Боровская**

Центр — Бор-Понизовкино, в 1927 г. — д Бор

Образована в новых границах при укрупнении волостей в 1923 г. из бывшей Боровской волости Ярославского уезда и Петропавловской волости Даниловского уезда.

II сессия губисполкома 13—14 июня 1924 года утвердила деление волости на следующие сельсоветы: *Боровской, Заболотский, Искробольский, Ломовской, Овсянникский.*

Постановлением Президиума ВЦИК от 23 мая 1927 года в волости образован рабочий поселок Красный Профинтерн.

В 1929 г. волость ликвидирована, ее сельсоветы вошли в Боровской район.

### **Бурмакинская**

Центр — с Бурмакино

Образована в новых границах при укрупнении волостей в 1923 г. из бывшей Бурмакинской, Троицкой и части Никольской волостей Ярославского уезда.

II сессия губисполкома 13—14 июня 1924 года утвердила деление волости на следующие сельсоветы: *Бурмакинский, Высоцкий, Лютовский, Родюкинский, Троицкий, Сеславинский.*

В 1929 г. волость ликвидирована, ее сельсоветы отошли к Ярославскому району, кроме Троицкого, вошедшего в Гаврилов-Ямский район.

## Великосельская

Центр — с Великое

Образована в новых границах при укрупнении волостей в 1923 г. из Великосельской (без с Крутой Враг, отошедшего в Макаровскую волость), Шопшинской и части Еремеевской волостей Ярославского уезда.

II сессия губисполкома 13—14 июня 1924 года утвердила разделение волости на следующие сельсоветы: *Введенский, Великосельский, Заячье-Холмский, Коромыловский, Кузовковский, Мирославский, Плещеевский, Плотинский, Полянский, Сидорковский, Творинский, Шопшинский.*

Постановлением Малого президиума губисполкома от 23 февраля 1927 г. (ГАЯО, ФР—1431, оп. 1, д. 998, л. 169) Сидорковский сельсовет разделен на *Щекотовский и Кормилицинский.*

В 1929 г. волость ликвидирована, ее сельсоветы вошли в Гаврилов-Ямский район, за исключением Кормилицинского и части Введенского сельсоветов, отошедших к Ярославскому району.

## Вятская

Центр — с Вятское

Образована в новых границах при укрупнении волостей в 1923 г. из бывшей Вятской, Залужской и части Богородской волостей Даниловского уезда.

II сессия губисполкома 13—14 июня 1924 года утвердила разделение волости на следующие сельсоветы: *Бородинский, Вятский, Гребовский, Мауринский, Сватковский, Селецкий, Телицинский.*

В 1929 году волость ликвидирована. Бородинский сельсовет вошел в Даниловский район, Сслецкий и Телицинский — в Ярославский, остальные — в Боровской.

## Гаврилов-Ямская

Центр — с Гаврилов-Ям, с 1925 г. — рп Гаврилов-Ям

Образована при укрупнении волостей в 1923 г. из Осеневской и Ставотинской волостей Ярославского уезда.

II сессия губисполкома 13—14 июня 1924 года утвердила разделение волости на следующие сельсоветы: *Вы-*



*шеславский, Калининский, Осеневский, Островский, Ставотинский, Стогинский, Ульяновский, Фабричный.*

По Постановлению ВЦИК от 14 декабря 1925 года (СУ, 1925, № 93, ст. 673) с Гаврилов-Ям утверждено как рабочий поселок. При образовании поселкового Совета были ликвидированы Фабричный и Островский сельсоветы (ГАЯО, ФР — 423, оп. 1, д. 5).

В 1929 г. волость ликвидирована, ее сельсоветы вошли в Гаврилов-Ямский район.

### Давыдковская

Центр — с Давыдково

Образована в новых границах при укрупнении волостей в 1923 г. из бывшей Давыдковской и части Путятинской волостей Ярославского уезда и частей Малаховской и Сандыревской волостей бывшего Тутаевского уезда.

II сессия губисполкома 13—14 июня 1924 года утвердила разделение волости на следующие сельсоветы: *Голодяевский, Давыдковский, Доровской, Ермаковский, Марковский, Новленский, Спас-Березняковский, Ушаковский, Ченцовский.*

Постановлением Президиума ВЦИК от 2 августа 1926 года (СУ, 1926, № 50, ст. 380) д. Андроновое и Коломино перечислены в волость из Тутаевской волости.

В 1929 г. волость ликвидирована, ее сельсоветы вошли в Ярославский район.

### Диево-Городищенская

Центр — с Диево-Городище

Образована в новых границах при укрупнении волостей в 1923 г. из бывшей Диево-Городищенской и частей Красносельской и Путятинской волостей Ярославского уезда.

II сессия губисполкома 13—14 июня 1924 года утвердила деление волости на следующие сельсоветы: *Абакумцевский, Гавриловский, Диево-Городищенский, Заболотский, Красносельский, Мишневский, Тереховский, Тимохинский, Шимароновский.*

Постановлением Президиума ВЦИК от 2 августа 1926 года (СУ, 1926, № 50, ст. 380) в волость перечислена д. Алухтино Тверицкой волости.

Постановлением Малого президиума губисполкома от 2 февраля 1927 г. (ГАЯО, ФР — 1431, оп. 1, д. 998, л. 140) образован *Левинский* сельсовет из части Заболотского сельсовета.

В 1929 г. волость ликвидирована, Гавриловский, Заболотский и Тереховский сельсоветы отошли к Ярославскому району, остальные — к Боровскому.

### Ильинская

Центр — с Ильинское

Образована в новых границах при укрупнении волостей в 1923 г. из бывшей Ильинской волости Ярославского уезда и части Якимовской волости Угличского уезда.

II сессия губисполкома 13—14 июня 1924 года утвердила разделение волости на следующие сельсоветы: *Иваишковский, Кощевский, Николо-Бойский, Покромитовский, Титовский.*

В 1929 г. волость ликвидирована, ее сельсоветы вошли в Борисоглебский район, за исключением Кощевского и Титовского, отошедших к Ярославскому району.

### Курбская

Центр — с Курба

Образована в новых границах при укрупнении волостей в 1923 г. из частей бывшей Курбской и Спас-Ярыжницкой волостей Ярославского уезда, части Алексейцевской волости бывшего Тутаевского уезда и части Якимовской волости Угличского уезда.

II сессия губисполкома 13—14 июня 1924 года утвердила разделение волости на следующие сельсоветы: *Бакановский, Баневский, Дряхловский, Ефремовский, Курбский, Меленковский, Раменский, Резанинский, Ширинский, Юринский.*

Постановлением Президиума ВЦИК от 2 августа 1926 г. часть селений Большесельской и Неврковской волостей Угличского уезда перечислены в Курбскую волость.

Постановлением президиума губисполкома от 23 февраля 1927 г. (ГАЯО, ФР — 1431, оп. 2, д. 22, л. 122) Баневский сельсовет разделен на Баневский и *Дмитриевский.*

## Норская

Центр — с Норское, с 1928 г. — рп Красный Перевал

Образована в новых границах при укрупнении волостей в 1923 г. из бывшей Норской и части Спас-Ярыжницкой волостей Ярославского уезда.

II сессия губисполкома 13—14 июня 1924 года утвердила деление волости на следующие сельсоветы: *Бекреневский, Григорьевский, Дорожаевский, Ивановский, Норский.*

Постановлением Президиума ВЦИК от 24 декабря 1925 г. в волости образован рабочий поселок Норский посад, переименованный в 1927 г. в рп. Красный Перевал. Постановлением Президиума ВЦИК от 14 апреля 1928 г. (СУ, 1928, № 41, ст. 310) центр волости перенесен в рп Красный Перевал.

В 1929 г. волость ликвидирована, ее сельсоветы вошли в Ярославский район.

## Тверицкая

Центр — г Ярославль (Тверицкая слобода)

Образована при укрупнении волостей в 1923 г. из Толгобольской, Тургеневской и части Путятинской волостей Ярославского уезда и части Малаховской волости бывшего Тутаевского уезда.

II сессия губисполкома 13—14 июня 1924 года утвердила деление волости на следующие сельсоветы: *Григорьевский, Долматовский, Доровский, Колокуновский, Лопуховский, Медягинский, Михайловский, Пазушинский, Путятинский, Сереновский, Толгобольский, Устьинский, Яковлевский.*

Постановлением Президиума ВЦИК от 2 августа 1926 года селение Апухтино отошло к Диево-Городищенской волости.

В 1929 г. волость ликвидирована, ее сельсоветы вошли в Ярославский район.

## Тутаевская

Центр — г Тутаев (Романовская сторона)

Образована при укрупнении волостей в 1923 г. из Богородской, частей Малаховской, Никольско-Троицкой и Савиновской волостей бывшего Тутаевского уезда.

II сессия губисполкома 13—14 июня 1924 года утвердила разделение волости на следующие сельсоветы: *Богородский, Борисоглебский, Здоровцевский, Зеркаевский, Кардинский, Кациблевский, Помогаловский, Родионовский.*

По постановлению Президиума ВЦИК от 2 августа 1926 г. несколько селений Никольско-Троицкой волости Даниловского уезда, Давыдковской волости Ярославского уезда и д Константиновское Песоченской волости Рыбинского уезда перечислены в Тутаевскую волость, а селения Андроново и Коломино Тутаевской волости отошли в Давыдковскую волость.

В 1929 г. волость ликвидирована, ее сельсоветы вошли в Тутаевский район.

## Ярославская

Центр — г Ярославль

(Закоторосльская часть), с 1926 г. — с Крест

Образована при укрупнении волостей в 1923 г. из Крестобогородской, частей Еремесевской, Курбской и Никольской волостей Ярославского уезда.

II сессия губисполкома 13—14 июня 1924 года утвердила разделение волости на следующие сельсоветы: *Ананьинский, Высоковский, Зверинцевский, Карабихский, Медведковский.*

Постановлением Президиума ВЦИК от 2 августа 1926 года в волость перечислена фабрика «Красные Ткачи» из Великосельской волости, а центр волости перенесен из г Ярославля в с Крест.

Постановлением Президиума ВЦИК от 23 мая 1927 г. (СУ, 1927, № 51, ст. 340) в волости образован рабочий поселок «Красные Ткачи» при одноименной фабрике.

В 1929 г. волость ликвидирована, ее сельсоветы вошли в Ярославский район.

**ТЕРРИТОРИЯ БЫВШЕЙ ЯРОСЛАВСКОЙ  
ГУБЕРНИИ В СОСТАВЕ ИВАНОВСКОЙ  
ПРОМЫШЛЕННОЙ ОБЛАСТИ (1929—1936).  
ЯРОСЛАВСКИЙ И РЫБИНСКИЙ ОКРУГИ  
(1929—1930)**

Постановлением Президиума ВЦИК от 14 января 1929 года (СУ, 1929, № 10, ст. 116) была образована ИВАНОВСКАЯ ПРОМЫШЛЕННАЯ ОБЛАСТЬ с центром в г. Иваново-Вознесенске.

В состав области вошли Иваново-Вознесенская, Владимирская, Костромская и Ярославская губернии.

Старое деление на губернии, уезды и волости заменялось делением на области, округа и районы.

Постановлением Президиума ВЦИК от 10 июня 1929 г. (СУ, 1929, № 44, ст. 468) «О составе округов и районов Ивановской промышленной области и их центрах» было установлено деление Ивановской промышленной области на 7 округов: *Александровский* (центр — г. Александров), *Владимирский* (центр — г. Владимир), *Кинешемский* (центр — г. Кинешма), *Костромской* (центр — г. Кострома), *Рыбинский* (центр — г. Рыбинск), *Шуйский* (центр г. Шуя), *Ярославский* (центр — г. Ярославль).

Округа делились на районы. Всего в области было создано 64 района.

Территория бывшей Ярославской губернии распределялась между Ярославским и Рыбинским округами.

Ярославский округ включил Ярославский, Даниловский и Ростовский уезды полностью; Кукобойскую и Первомайскую волости Пошехонно-Володарского уезда полностью и часть селений Пролетарской и Свердловской волостей того же уезда; часть селений Песоченской волости Рыбинского уезда; часть селений Калниницкой,

Высоковской, Неверковской, Большесельской волостей Угличского уезда и следующие селения Нерехтского уезда Костромской губернии: Внуково, Воронино, Дубки, Жохово, Зеленый Гай, Киселево, Лукшанха, Митино, Новоселки, Осеевка, Павловское, Папино, Перхулово, Суднири, Федюниха, Холевичи, Андериха, Балахино, Блевково, Бритиха, Григорово, Жуковка, Кожовки, Малафеево, Микляиха, Никитское, Подозерье, Полянки, Пружинино, Стрельниково, Трудовик, Андреевское, Красный Холмик, Пантслеево.

Ярославский округ объединил следующие районы: *Борисоглебский, Боровской, Гаврилов-Ямский, Даниловский, Ильинский, Любимский, Первомайский, Ростовский, Тутаевский, Ярославский.*

Рыбинский округ включил Мологский уезд полностью; Рыбинский уезд без части селений Песоченской волости; Ленинскую, Радищевскую, Сведловскую волости Угличского уезда полностью и часть селений Большесельской, Высоковской, Калининской, Неверковской волостей того же уезда; Белосельскую, Володарскую, Давыдовскую, Ермаковскую, Колобовскую, Люксембургскую, Октябрьскую, Панфиловскую, Сафроновскую волости Пошехоно-Володарского уезда полностью и часть селений Пролетарской и Свердловской волостей того же уезда.

Рыбинский округ объединил следующие районы: *Брейтовский, Ермаковский, Мологский, Мышкинский, Некоузский, Пошехоно-Володарский, Рыбинский, Угличский.*

Сведения о распределении волостей между районами при их образовании (см. районы) даны на основании литературных источников (1929) и архивных материалов (ГЛАО, ФР—1376, оп. 2, д. 197; ФГАЯО в г Рыбинске, ФР—5, оп. 1, д. 3), в которых имеются также списки населенных пунктов.

Списки сельских Советов по некоторым районам за 1929—1936 гг. составлены путем анализа разных документов из фондов окружных и районных исполкомов. В таких случаях ссылки на источники не приводятся.

Постановлением ЦИК и СНК СССР от 23 июля 1930 г. (СЗ СССР, № 37, ст. 400) окружное деление было ликвидировано; при этом районы остались прежними.

Постановлением Президиума ВЦИК от 1 января

1932 г. (СУ, 1932, № 11, ст. 54) было ликвидировано 7 районов Ивановской промышленной области и в их числе Рыбинский и Ярославский. Часть сельских Советов этих районов была передана в подчинение Ярославскому и Рыбинскому горсоветам, выполнявшим в отношении их функции райисполкомов. Часть передана соседним районам (см. Ярославский и Рыбинский районы).

Постановлением ВЦИК от 20 июля 1933 г. *Ярославский* район был вновь восстановлен (ГАЯО, ФР — 2261, оп. 2, д. 2, лл. 4—5).

Постановлением Президиума ВЦИК от 25 января 1935 г. (СУ, 1935, № 4, ст. 37) утверждена новая сеть районов в Ивановской промышленной области.

В числе вновь образованных были *Большесельский, Петровский и Пречистенский* районы. Этим же постановлением был восстановлен *Рыбинский* район.

Постановлением Президиума ВЦИК от 2 марта 1935 г. (СУ, 1935, № 8, ст. 88) совхозу «Батрак» Угличского района были переданы пустошные земли — 1423 га Калязинского района Калининской области.

**ЯРОСЛАВСКАЯ ОБЛАСТЬ  
В ПЕРВОНАЧАЛЬНЫХ ГРАНИЦАХ  
(1936—1944)**

11 марта 1936 г. Президиум ВЦИК принял решение:

«1. Разделить Ивановскую промышленную область на *Ивановскую* область с центром в г. Иванове и *Ярославскую* область с центром в г. Ярославле.

2. Образовать Ярославскую область в границах: Антроповского, Большесельского, Большесольского, Борисоглебского, Брейтовского, Буйского, Гаврилов-Ямского, Галичского, Даниловского, Ермаковского, Костромского, Красносельского, Любимского, Мологского, Молвитинского, Мышкинского, Нагорьевского, Нейского, Некоузского, Нерехтского, Палкинского, Парфеньевского, Первомайского, Переславского, Петровского, Пошехоно-Володарского, Пречистенского, Ростовского, Рыбинского, Солигаличского, Судайского, Судиславского, Тутаевского, Угличского, Чухломского и Ярославского районов...» (СУ, 1936, № 12, ст. 73).

В границах Ярославской области оказалась территория бывшей Ярославской губернии без восточной части Ростовского уезда (Ильинский район с центром в с. Ильинское-Хованское), отошедшей к Ивановской области, преобладающая часть территории бывшей Костромской губернии, Переславский уезд бывшей Владимирской губернии (Переславский и Нагорьевский районы).

Область занимала территорию в 62 295 квадратных километров, разделялась на 36 районов с 906 сельсоветами, имела 15 городов, в том числе 3 города областного подчинения — Кострома, Рыбинск и Ярославль, и 11 рабочих поселков.

В 1937—1938 гг. происходит уточнение границ области. Постановлением Президиума ВЦИК от 10 декабря 1937 г. (СУ, 1938, № 3, ст. 39) Иваново-Магтуровский сельсовет Нейского района отошел к Горьковской области, от 20 апреля 1938 г. (СУ, 1938, № 9, ст. 132) — селение



Круглицы Ссменовского района Ивановской области перечислено в Судиславский район, от 10 июля 1938 г. (СУ, 1938, № 13, ст. 192) — Трофимовский сельсовет Тотемского района Вологодской области перечислен в Солигаличский район.

Указами Президиума Верховного Совета РСФСР от 11 сентября 1938 г. (ГАЯО, ФР — 2380, оп. 1, д. 38, л. 38) Бекреневский сельсовет Некоузского района отошел к Калининской области; от 26 октября 1938 г. (ГАЯО, ФР — 2380, оп. 1, д. 38, л. 22) территория Берендеевского торфяного болота с Центральным и Красногорским поселками перечислена из Александровского района Ивановской области в Переславский район; от 15 декабря 1938 г. (ГАЯО, ФР — 2380, оп. 1, д. 38, л. 10) Стрелицкий сельсовет Нейского района отошел к Горьковской области.

В связи со строительством Угличского и Рыбинского гидроузлов и предстоящим затоплением части территории Ярославской области Указом Президиума Верховного Совета РСФСР от 20 декабря 1940 г. (УПВСР по а.т. д., 1946, стр. 184—185) был ликвидирован Мологский район, г. Молога и часть сельских Советов (см. Мологский район); часть же сельских Советов бывшего Мологского района присоединена к Брейтовскому, Некоузскому и Рыбинскому районам.

Указом Президиума Верховного Совета РСФСР от 8 марта 1941 г. (УПВСР по а.т. д., 1946, стр. 185) по той же причине ликвидирован *Ермаковский* район. При этом Верховский, Мусорский, Спас-Сарский, Телешинский и Хмелевский сельские Советы включены в Мяксинский район Вологодской области. Кроме того, был упразднен ряд сельских Советов Брейтовского, Пошехонского и Рыбинского районов (см. соответствующие районы).

Переселение из зоны предстоящего затопления производилось по специальному постановлению ВЦИК и СНК РСФСР от 1 августа 1936 г. «О порядке изъятия земель для строительства Рыбинского и Угличского гидроузлов на реке Волге» (СУ, 1936, № 18, ст. 121). С 1936 г. по 1941 г. только по Ярославской области переселено полностью население 494 населенных пунктов и частично из 51 населенного пункта (ГАЯО, ФР — 3335, оп. 1, д. 90, л. 2). Население перемещалось в основном в малонаселенные северо-восточные районы Ярославской области,

районы, окружающие будущее водохранилище, и города Рыбинск, Ярославль, Тутаев и Углич. Часть переселенцев выехала за пределы Ярославской области (в Ивановскую область и на Карельский перешеек).

Указами Президиума Верховного Совета РСФСР от 7 марта 1941 г. (УПВСР по а.-т. д., 1946, стр. 185) образованы *Арефинский* и *Ореховский* районы и от 17 марта 1944 г. (стр. 186—187) — *Бурмакинский*, *Курбский* и *Середской* районы.

Значительные изменения произошли и в составе городов и рабочих поселков. Постановлением Президиума ВЦИК от 20 апреля 1938 г. (СУ, 1938, № 11, ст. 148) село *Любим* преобразовано в город *Любим*, а Указом Президиума Верховного Совета РСФСР от 26 декабря 1938 г. (ГЯЮ, ФР — 2380, оп. 1, д. 96, л. 124) рабочий поселок *Гаврилов-Ям* преобразован в город *Гаврилов-Ям*.

В 1940—1944 гг. Указами Президиума Верховного Совета РСФСР образованы *новые рабочие поселки*: *Некрасовское* (1940), *Поречье* (1940), *Переборы* (1942), *Шекснинский* (1942), *Бурмакино* (1943), *Мышкино* (1943), *Петровское* (1943), *Берендеево* (1944) (см. рабочие поселки). Указом Президиума Верховного Совета РСФСР от 15 февраля 1944 г. (УПВСР по а.-т. д., 1946, стр. 187) рабочий поселок *Красный Перевал* включен в черту города Ярославля.

Расширяется территория городов Костромы, Нерехты, Пошехонье-Володарска, Ростова, Тутаева, Ярославля (см. города).

Указами Президиума Верховного Совета РСФСР от 11 февраля 1944 г. и 17 марта 1944 г. (УПВСР по а.—т. д., 1946, стр. 185, 187) города *Переславль-Залесский*, Ростов, Углич отнесены к категории городов областного подчинения.

В 1939—1941 гг. в связи с укрупнением колхозов проводится сселение хуторов и мелких деревень в ближайшие более крупные населенные пункты (ГЯЮ, ФР — 2380, оп. 2, д. 100, лл. 18—20; д. 154, л. 3; д. 302, л. 166; д. 400, лл. 41—44; д. 411, л. 105; оп. 3, д. 9, лл. 58—59; ФР — 2760, оп. 1, д. 183; ФР — 3636, оп. 1, дд. 186—188; ФР — 2283, оп. 2, дд. 193, 204, 206; оп. 21, д. 89).

Указом Президиума Верховного Совета РСФСР от 13 августа 1944 г. была образована *Костромская об-*

ласть с центром в г. Костроме, к ней отошли 15 районов Ярославской области — Антроповский, Буйский, Галичский, Костромской, Красносельский, Нейский, Нерехтский, Ореховский, Палкинский, Парфеньевский, Солигаличский, Судайский, Судиславский, Сусанинский и Чухломской; Пустынский, Сапогорский, Семеновский сельские Советы Любимского района и город областного подчинения Кострома (ВВС СССР, 1944, № 43).

С названными районами к Костромской области отошла почти вся территория, принадлежавшая до 1929 г. Костромской губернии, за исключением участков, составивших ныне южную часть Некрасовского района.

### ЯРОСЛАВСКАЯ ОБЛАСТЬ ПОСЛЕ ВЫДЕЛЕНИЯ КОСТРОМСКОЙ ОБЛАСТИ (1944—1967)

После образования Костромской области в соответствии с Указом Президиума Верховного Совета РСФСР от 13 августа 1944 г. в Ярославской области осталось 24 района — Арефинский, Большесельский, Борисоглебский, Брейтовский, Бурмакинский, Гаврилов-Ямский, Даниловский, Курбский, Любимский, Мышкинский, Нагорьевский, Некоузский, Некрасовский, Первомайский, Переславский, Петровский, Пошехонь-Володарский, Пречистенский, Ростовский, Рыбинский, Середской, Тутаевский, Угличский, Ярославский; 12 рабочих поселков — Берендеево (Рязанцевский район), Бурмакино (Бурмакинский район), Варегово (Большесельский район), Волга (Некоузский район), Константиновский (Тутаевский район), Красный Профинтерн (Некрасовский район), Красные Ткачи (Ярославский район), Мышкинский (Мышкинский район), Некрасовский (Некрасовский район), Песочное (Рыбинский район), Поречье-Рыбное (Ростовский район), Петровск (Петровский район); 5 городов областного подчинения — Переславль-Залесский, Ростов, Рыбинск, Углич, Ярославль и 5 городов районного подчинения — Гаврилов-Ям, Данилов, Пошехонье-Володарск, Любим, Тутаев.

В период с 1944 года по 1967 год в административно-территориальном делении Ярославской области произошли значительные изменения. Создавались новые райо-

ны, изменялись границы прежних районов, происходило укрупнение сельсоветов.

Указом Президиума Верховного Совета РСФСР от 18 декабря 1944 года были образованы три новых района: *Ильинский*, с центром в с Ильинское, из частей Угличского, Нагорьевского и Борисоглебского районов; *Масловский* с центром в с Маслово, из частей Некоузского и Мышкинского районов; *Рязанцевский*, с центром в с Рязанцево, из частей Переславского и Петровского районов (ВВС СССР, 1945, № 10).

Указом Президиума Верховного Совета РСФСР от 28 марта 1946 года в Бурмакинском районе был образован Сеньковский сельсовет за счет разукрупнения Митинского и Троицкого сельсоветов (ВВС СССР, 1946, № 19).

В марте 1946 года исполком Ярославского областного Совета депутатов трудящихся обратился с просьбой в Президиум Верховного Совета РСФСР об образовании двух новых районов — *Владыченского* и *Давыдовского* — для более оперативного руководства колхозами и сельсоветами. Указом Президиума Верховного Совета РСФСР от 15 апреля 1946 года эти районы были образованы: *Владыченский* за счет территории Пошехонно-Володарского и Первомайского районов, *Давыдовский* — за счет территории Некрасовского, Середского, Тутаевского и Ярославского районов (ВВС СССР, 1946, № 26).

Таким образом, в 1946 году в области стало 29 районов. Это деление области на 29 районов сохранялось до 1957 года, изменялось только количество сельсоветов и создавались новые рабочие поселки.

Так, в 1947 году в Даниловском районе был образован *Слободской* сельсовет за счет разукрупнения Ивановского и Попковского сельсоветов (ГАЯО, ФР — 2380, оп. 3, д. 750, л. 79), в Середском районе — *Дмитриевский* сельсовет за счет разукрупнения Глухаревского сельсовета (ГАЯО, ФР — 2380, оп. 2, д. 761, л. 22), в Гаврилов-Ямском районе — *Горский* сельсовет за счет разукрупнения Ставотинского и Вышеславского сельсоветов (ГАЯО, ФР-2380, оп. 1, д. 226, л. 199).

Указом Президиума Верховного Совета РСФСР от 11 июня 1948 года селение Исады Ростовского района (по переписи 1939 года — поселок термозавода, Козлов-

ский сельсовет) отнесен к категории рабочих поселков с присвоением ему наименования — *рабочий поселок Семибратово* (ВВС СССР, 1948, № 30).

В 1948 году было ликвидировано деление города Щербакова на районы, а в городе Ярославле ликвидированы Красноперевальский, Приволжский и Резинокомбинатский районы (ВВС СССР, 1948, № 38).

Указом Президиума Верховного Совета РСФСР от 1 февраля 1949 года населенные пункты *Купанское* Переславского района и *Великое* Гаврилов-Ямского района отнесены к категории *рабочих поселков* (ГАЯО, ФР-2380, оп. 1, д. 267, лл. 4, 5).

К 1950 году в области прибавилось еще два рабочих поселка: *рабочий поселок Тихменево* при Рыбинском торфопредприятии «Чистый мох» (ГАЯО, ФР-2380, оп. 1, д. 267, л. 155) и *рабочий поселок Дунилово* при Дуниловском торфопредприятии Большесельского района (ГАЯО, ФР-2380, оп. 1, д. 283, л. 3).

Во втором полугодии 1950 года в связи с укрупнением колхозов в семи районах области произведено изменение территориальных границ, населенные пункты некоторых сельсоветов были перечислены в состав смежных сельсоветов данного или соседнего районов. Путятинский сельсовет Некрасовского района отнесен к Толбухинскому району (ГАЯО, ФР-2380, оп. 1, д. 283, л. 70).

Указом Президиума Верховного Совета РСФСР от 24 июня 1950 года село Давыдково переименовано в село Толбухино и *Давыдовский* район — в *Толбухинский* (ВВС СССР, 1950, № 24).

В августе 1951 года населенный пункт Яковлево пригородной зоны города Александрова Владимирской области перечислен в Рязанцевский район (ВВС СССР, 1951, № 40), а в сентябре 1951 года населенные пункты Перевесье и Бечевы Вологодского района Вологодской области перечислены во Владыченский район (ВВС СССР, 1951, № 41).

Указом Президиума Верховного Совета РСФСР от 15 декабря 1952 года утверждены центры следующих районов области: Бурмакинского района — рабочий поселок Бурмакино; Масловского района — село Воскресенское; Некоузского района — поселок Новый Некоуз (ВВС СССР, 1952, № 65).

В результате этих изменений на 1 января 1953 года в

Ярославской области имелось 29 районов с 498 сельсоветами и 17-ю рабочими поселками, 10 городов, в том числе 5 городов областного подчинения, 5 городских районов (в Ярославле).

В 1953 году в городе Ярославле ликвидирован Кагаповичский район, территория его вошла в состав Красноперекопского района (ГАЯО, ФР-2380, оп. 1, д. 330).

На основании Указа Президиума Верховного Совета РСФСР от 14 июня 1954 года было проведено укрупнение сельских Советов. При этом ликвидировано 234 сельсовета. Осталось в области — 264 сельсовета; в Арефинском районе — 11; Большесельском — 11, Борисоглебском — 9; Брейтовском — 8; Бурмакинском — 8, Владыченском — 6, Гаврилов-Ямском — 7, Даниловском — 12, Ильинском — 7, Курбском — 9, Любимском — 10, Масловском — 9, Мышкинском — 8, Нагорьевском — 5, Нскоузском — 9, Некрасовском — 12, Первомайском — 6, Переславском — 8, Петровском — 10, Пошехонь-Володарском — 11, Пречистенском — 8, Ростовском — 10, Рыбинском — 13, Рязанцевском — 7, Середском — 8, Толбухинском — 7, Тутаевском — 11, Угличском — 12, Ярославском — 12 сельсоветов.

В мае 1957 года в соответствии с решениями февральского Пленума ЦК КПСС и VII сессии Верховного Совета РСФСР о перестройке управления промышленностью для более полного использования природных ресурсов и обеспечения более правильного размещения предприятий был создан Ярославский экономический административный район, территориально соответствующий Ярославской области.

Указом Президиума Верховного Совета РСФСР от 17 июля 1957 года территория Мокеиха-Зыбинского торфопредприятия и Шелдомежский сельсовет Сонковского района Калининской области переданы в состав Ярославской области (ВВС РСФСР, 1957, № 16, стр. 528).

Решением исполкома областного Совета депутатов трудящихся от 4 октября 1957 года населенный пункт Мокеиха-Зыбинского торфопредприятия Масловского района отнесен к категории рабочих поселков с присвоением ему наименования — *рабочий поселок Октябрь* (ВВС РСФСР, 1958, № 1, стр. 24).

В октябре 1957 года город *Щербаков* переименован в город Рыбинск (ВВС РСФСР, 1957, № 26, стр. 747).

В ноябре 1957 года в области были упразднены *Владыченский, Толбухинский и Курбский* районы. Территория Владыченского района присоединена к Пошехонско-Володарскому, который стал именоваться *Пошехонским* районом (ВВС РСФСР, 1957, № 26, стр. 749). Территория Толбухинского района была передана в состав Даниловского, Некрасовского, Середского, Тутаевского и Ярославского районов; территория Курбского района — в Большесельский, Борисоглебский, Гаврилов-Ямский, Тутаевский и Ярославский районы (ВВС РСФСР, 1957, № 26, стр. 751).

В 1958 году образованы новые сельсоветы: в Даниловском районе — *Тороповский*, в результате объединения Абрамовского и Вяльцевского сельсоветов, и *Свиштуновский*, за счет разукрупнения Бабаевского и Марьинского сельсоветов (ГАЯО, ФР-2380, оп. 2, д. 1779, лл. 51—52); в Середском районе — *Березниковский* (ГАЯО, ФР-2380, оп. 2, д. 1768, л. 81).

Решением исполкома областного Совета от 28 июля 1958 г. упразднен *Филиппогорский* сельсовет Ростовского района с перечислением населенных пунктов в Сулостский и Угодичский сельсоветы (ГАЯО, ФР-2380, оп. 2, д. 1783, лл. 81—82).

Таким образом, на 1 января 1959 года в области было 26 районов с 264 сельсоветами и 18 рабочих поселков.

В 1959 году было проведено новое крупное изменение в административно-территориальном делении области. Указом Президиума Верховного Совета РСФСР от 6 марта 1959 года были упразднены *Бурмакинский, Ильинский, Масловский и Рязанцевский* районы. Территория Бурмакинского района была передана Гаврилов-Ямскому, Некрасовскому и Ярославскому районам; территория Ильинского — передана Борисоглебскому, Нагорьевскому и Угличскому районам; территория Масловского — Мышкинскому и Некоузскому районам; территория Рязанцевского — Переславскому и Петровскому районам. (ВВС РСФСР, 1959, № 10, стр. 189). Указом Президиума Верховного Совета от 22 октября 1959 года в области ликвидированы: *Арефинский* район с передачей его территории Пошехонскому, Рыбинскому, Даниловскому и Тутаевскому районам; *Петровский* район с передачей его территории Борисоглебскому, Переславскому и Ростовскому районам, и *Середской* район с передачей его тер-

ритории Даниловскому и Любимскому районам (ВВС РСФСР, 1959, № 38, стр. 590).

В 1959—1960 гг. была проведена ликвидация и объединение некоторых сельсоветов. Так, в Большесельском районе объединены Абашинский и Ивакинский сельсоветы в *Шельшедомский* (ГАЯО, ФР-2380, оп. 2, д. 1820, лл. 92—93); в Рыбинском районе — Ермаковский и Панфиловский — в Панфиловский, Глушицкий и Болтинский — в *Марковский* (там же, лл. 89—90); в Угличском районе — Улейминский и Черницкий — в Улейминский, Воскресенский и Ильинский — в Ильинский (там же, д. 1837, л. 58); в Ярославском районе — Апаньинский и Телегинский — в *Климовский* (там же, д. 1822, л. 57), а населенные пункты упраздненного *Бакановского* сельсовета перечислены в Меленковский сельсовет (там же, л. 58); в Петровском районе ликвидирован *Тарасовский* сельсовет с передачей его территории Фатьяновскому сельсовету (там же, д. 1834, л. 23); в Тутаевском районе упразднен *Усольцевский сельсовет*, с перечислением его населенных пунктов в Борисоглебский, Великосельский и Никольский сельсоветы (там же, д. 1829, л. 31).

В 1960 г. в Гаврилов-Ямском районе ликвидированы *Полянский* сельсовет с передачей его территории в Шопшинский сельсовет и Великосельский поселковый Совет, *Троицкий* с передачей его населенных пунктов Митинскому сельсовету (ГАЯО, ФР-2380, оп. 2, д. 1879, л. 77); в Даниловском — *Березниковский* сельсовет путем передачи его территории Семивраговскому и Трофимовскому сельсоветам (там же, л. 76); в Любимском районе Ермаковский и Мипинский объединены в один Ермаковский сельсовет (там же, д. 1866, л. 238); в Некоузском упразднены сельсоветы: Веретейский с передачей населенных пунктов Лацковскому сельсовету, Красносельский, территория которого перечислена в Стапиловский сельсовет, Парфеньевский с разделением его населенных пунктов между Рожаловским и Новинским сельсоветами, Сменцевский с передачей территории Шестилинскому сельсовету, Шелдоможский с перечислением населенных пунктов Родионовскому сельсовету (там же, д. 1868, лл. 75—76); в Ростовском районе ликвидирован Климадинский сельсовет с подчинением населенных пунктов Поречскому поселковому Совету (там же, д. 1870, л. 44); в Рыбинском районе — Починок-Болотовский с передачей



его населенных пунктов Арефинскому сельсовету (там же, д. 1877, л. 43); в Тутаевском — Мартыновский сельсовет с разделением его территории между Артемьевским и Марфинским сельсоветами (там же, д. 1863, лл. 66—67).

На 1 января 1961 г. в области имелось 19 районов, 243 сельсовета и 18 рабочих поселков.

Решением исполкома областного Совета от 29 мая 1961 г. Бекреневский и Дорожаевский сельсоветы Ярославского района были объединены в один Бекреневский (ГАЯО, ФР-2380, оп. 2, д. 1908, л. 53).

В 1962 г. в Борисоглебском районе образован *рабочий поселок Борисоглебский* из села Борисоглебские Слободы (ВВС РСФСР, 1962, № 52, стр. 817), в Большесельском районе упразднен Тарасовский сельсовет, населенные пункты его переданы в Высоковский сельсовет того же района и в Неверковский сельсовет Борисоглебского района (ГАЯО, ФР-2380, оп. 2, д. 1971, л. 110); в Гаврилов-Ямском районе образован *Коромысловский* сельсовет за счет разукрупнения Шопшинского (там же, д. 1971, л. 114).

На основании Указа Президиума Верховного Совета РСФСР от 1 февраля 1963 года «Об укрупнении сельских районов и изменении подчиненности районов и городов Ярославской области» (ВВС РСФСР, 1963, № 5, стр. 113) были образованы вместо существовавших 19 районов *10 сельских районов: Даниловский*, центр — г Данилов; *Любимский*, центр — г Любим; *Некоузский*, центр — д Новый Пскоуз; *Переславский*, центр — г Переславль-Залесский; *Пошехонский*, центр — г Пошехонье-Володарск; *Ростовский*, центр — г Ростов; *Рыбинский*, центр — г Рыбинск; *Тутаевский*, центр — г Тутаев; *Угличский*, центр — г Углич; *Ярославский*, центр — г Ярославль\*». Этим же указом районные Советы депутатов трудящихся сельских районов переданы в подчинение Ярославскому областному (сельскому) Совету депутатов трудящихся, а городские Советы депутатов трудящихся городов: Ярославль, Гаврилов-Ям, Данилов, Переславль-Залесский, Ростов, Рыбинск, Тутаев и Углич переданы в подчинение Ярославскому областному (промышленному) Совету депутатов трудящихся. Города Гаврилов-Ям, Данилов и Тутаев отнесены к категории городов об-

\* Карта имеется в «Атласе Ярославской области». М., 1964.

ластного подчинения; г Любим включен в состав Любимского сельского района, а г Пошехонье-Володарск — в состав Пошехонского сельского района. Решением исполкома областного Совета депутатов трудящихся был определен состав сельских районов и административная подчиненность рабочих поселков Ярославской области.

Указом Президиума Верховного Совета РСФСР от 4 марта 1964 года в области были образованы еще два сельских района: *Брейтовский*, центр — с Брейтово и *Некрасовский*, центр — рп Некрасовское (ВВС РСФСР, 1964, № 10, стр. 166). Решение исполкома областного Совета депутатов трудящихся от 5 марта 1964 года определило состав Брейтовского и Некрасовского сельских районов.

12 января 1965 года Президиум Верховного Совета РСФСР издал новый указ об изменениях в административно-территориальном делении Ярославской области. Приводим его целиком:

«1. Образовать в Ярославской области дополнительно следующие районы: *Большесельский* — село Большое Село, *Борисоглебский*, центр — рабочий поселок Борисоглебский, *Гаврилов-Ямский*, центр — город Гаврилов-Ям, *Мышкинский*, центр — рабочий поселок Мышкино, *Первомайский*, центр — село Кукобой.

2. Брейтовский, Даниловский, Любимский, Некоузский, Некрасовский, Переславский, Пошехонский, Ростовский, Рыбинский, Тутаевский, Угличский и Ярославский сельские районы преобразовать в районы.

3. Города: Гаврилов-Ям, Данилов и Тутаев отнести к категории городов районного подчинения.

4. Включить в состав: Гаврилов-Ямского района — город Гаврилов-Ям, Даниловского — город Данилов, Тутаевского района — город Тутаев» (ВВС РСФСР, 1965, № 3, ст. 66).

Решением исполкома областного Совета депутатов трудящихся от 13 января 1965 года на основании Указа Президиума Верховного Совета РСФСР от 12 января 1965 года «Об изменениях в административно-территориальном делении Ярославской области» определен состав районов области.

Решением исполкома областного Совета от 12 июля

1965 г. в Переславском районе образован Кубринский сельсовет, в состав которого вошла часть территории Андриановского сельсовета.

Указом Президиума Верховного Совета от 16 августа 1965 г. в области переименованы некоторые населенные пункты, носившие неблагозвучные названия (ВВС РСФСР, 1965, № 33, ст. 812).

## РАЙОНЫ (1929—1967)

### АНТРОПОВСКИЙ

Центр — п. Антропово

Образован Постановлением Президиума ВЦИК от 25 января 1935 г. (СУ, 1935, № 4, ст. 37) в составе Ивановской промышленной области.

По постановлению Президиума ВЦИК от 11 марта 1936 года район вошел в Ярославскую область; имел 19 сельских Советов: *Аксеновский, Антроповский I, Антроповский II, Беликовский, Бордуновский, Высоковский, Гороховский, Еремейцевский, Задоринский, Иконьковский, Красниковский, Мало-Ивашевский, Мызинский, Николо-Каликинский, Понизовский, Филевский, Филинский, Шигоринский, Шувакинский.*

По Указу Президиума Верховного Совета РСФСР от 13 августа 1944 года район отошел к Костромской области.

### АРЕФИНСКИЙ (1941—1959)

Центр — с. Арефино

Образован Указом Президиума Верховного Совета РСФСР от 7 марта 1941 г. (УПВСР по а. - т. д., 1946, стр. 185) из частей Пошехоно-Володарского, Рыбинского и Тутаевского районов (см. эти районы).

По Указу Президиума Верховного Совета РСФСР от 8 апреля 1941 г. (ГАЯО, ФР-2380, оп. 1, д. 42, л. 60) в район вошли сельские Советы:

*Ананьинский, Арефинский, Белосельский, Бельевский, Давыдовский, Дикущинский, Евсеевский, Ильинский, Курякинский, Локтевский, Милошинский, Николо-Тропский, Починок-Болотовский, Приухринский, Селищев-*

*ский, Слизневский, Старо-Андреевский, Холмовский, Чирковский, Якунинский.*

Указом Президиума Верховного Совета РСФСР от 30 января 1945 г. Милюшинский сельсовет перечислен в Рыбинский район, Бельевский — в Пошехонно-Володарский, Чирковский — в Тутаевский район (ВВС СССР, 1945, № 11).

В соответствии с Указом Президиума Верховного Совета РСФСР от 14 июня 1954 г. в районе проведено объединение некоторых сельсоветов: Ананьинский и Локтевский слились в один Ананьинский; Белосельский, Давыдовский и Ильинский — в Белосельский; Евсеевский и Селищевский — в *Воицковский*; Курякинский и Слизневский — в *Метенинский*; Почипок-Болотовский и Дикущинский — в Почипок-Болотовский (ГАЯО, ФР-2380, оп. 1, д. 359, л. 74).

Указом Президиума Верховного Совета РСФСР от 22 октября 1959 г. Арсфинский район упразднен; территория его вошла в состав Дашловского, Пошехонского, Рыбинского и Тутаевского районов (ВВС РСФСР, 1959, № 38, ст. 590).

## БОЛЬШЕСЕЛЬСКИЙ

Центр — с Большое Село

Образован Постановлением Президиума ВЦИК от 25 января 1935 года в составе Ивановской промышленной области (СУ, 1935, № 4, ст. 37) из частей Тутаевского, Мышкинского, Угличского, Борисоглебского и Рыбинского районов.

В район вошли сельсоветы:

*Башинский, Андреевский, Баневский, Благовещенский, Дмитриевский, Ивакинский, Кропоткинский, Медведевский, Миглинский, Шельшедомский и рабочий поселок Варегово* — Тутаевского района, *Алексинский, Гарский* — Мышкинского района; *Бакунинский, Большесельский, Ботвинский, Герценский, Косораменский, Никольский, Новосельский, Покровский* — Угличского района; *Тарасовский* — Борисоглебского района; *Чудиновский* — Рыбинского района (ГАИО, ФР-1510, оп. 1, д. 5935, л. 2; ГАЯО, ФР-2496, оп. 1, д. 75а, л. 2).

При разделении Ивановской промышленной области по Постановлению Президиума ВЦИК от 11 марта 1936 г. вошел в Ярославскую область.

Указом Президиума Верховного Совета РСФСР от 17 марта 1944 г. Бановский и Дмитриевский сельские Советы перечислены во вновь образованный Курбский район (УПВСР по а. -т. д., 1946, ст. 187).

В соответствии с Указом Президиума Верховного Совета РСФСР от 14 июня 1954 г. в районе проведено объединение некоторых сельсоветов: Ивакинский и Шельшедомский слились в один Ивакинский; Благовещенский и Медведевский — в Благовещенский; Миглинский, Андреевский и Кропоткинский — в Миглинский, Большесельский, Никольский и Бакунинский — в Большесельский; Герценский и Косорамский — в *Высоковский*; Новосельский, Ботвинский и Алексинский — в Новосельский (ГАЯО, ФР-2380, оп. 1, д. 359, л. 74).

В связи с ликвидацией Курбского района на основании Указа Президиума Верховного Совета РСФСР от 15 ноября 1957 г. в Большесельский район переданы колхозы «Красный пахарь» и «Трудовик» ликвидированного Ширинского сельсовета и колхоз «Новая жизнь» Мордвиновского сельсовета. На территории переданных колхозов организован *Дмитриевский* сельсовет с центром в с Дмитриевское (ГАЯО, ФР-2380, оп. 3, д. 1751, л. 90).

Решением исполкома областного Совета от 17 апреля 1959 г. Абашинский и Ивакинский сельсоветы объединены в один Шельшедомский сельсовет с центром в с Шельшедом; Миглинский сельсовет переименован в *Марковский* с центром в с Маркове (ГАЯО, ФР-2380, оп. 2, д. 1820, лл. 92—93).

Решением исполкома областного Совета от 30 декабря 1962 г. упразднен Тарасовский сельсовет; населенные пункты его переданы в *Высоковский* сельсовет Большесельского района и Некрасовский сельсовет Борисоглебского района (ГАЯО, ФР-2380, оп. 2, д. 1971, л. 110).

На основании Указа Президиума Верховного Совета РСФСР от 1 февраля 1963 г. Большесельский район ликвидирован, территория его была разделена между Рыбинским, Тутаевским, Угличским и Ярославским сельскими районами.

Указом Президиума Верховного Совета РСФСР от

12 января 1965 г. Большесельский район образован вновь, в его состав по решению исполкома областного Совета от 13 января 1965 г. вошли *Благовещенский, Большесельский, Высоковский, Гарский, Марковский, Новосельский, Шельшедомский* сельсоветы бывшего Тутаевского сельского района; Чудиновский сельсовет бывшего Рыбницкого района; а также рабочие поселки *Варегово* и *Дунилово*, находившиеся в подчинении Тутаевского городского Совета депутатов трудящихся.

Решением исполкома областного Совета депутатов трудящихся от 14 августа 1967 г. проведено объединение некоторых сел и деревень («Северный рабочий», 1967, 24 августа).

## БОЛЬШЕСОЛЬСКИЙ — см. НЕКРАСОВСКИЙ

## БОРИСОГЛЕБСКИЙ

Центр — пгт Борисоглебский

Образован Постановлением Президиума ВЦИК от 10 июня 1929 г. в составе Ивановской промышленной области (СУ, 1929, № 44, ст. 468) из Борисоглебской волости полностью и частей Березниковской волости Ростовского уезда, Ильинской волости Ярославского уезда, Неверковской, Калининской и Высоковской волостей Угличского уезда. Центр — с Борисоглебские слободы.

В район вошли сельсоветы:

*Березниковский, Воронинский, Вощажниковский, Высоковский, Губичевский, Давыдовский, Демьяновский, Зачатьевский, Звенячевский, Кондаковский, Коробцевский, Красновский, Ляховский, Михайловский, Неверковский, Неньковский, Николо-Бойский, Осиповский, Покровский, Покромитовский, Селищенский, Степановский, Сущевский, Тарасовский, Титовский I, Титовский II, Тюфеевский, Уславцевский* (ФГЛЮ в г. Ростове, ФР-867 оп. 1, д. 2, л. 2, д. 22, л. 51).

Постановлением Президиума ВЦИК от 1 января 1932 г. (СУ, 1932, № 11, ст. 54) в район были переданы *Раменский, Титовский III* и *Ширинский* сельсоветы Ярославского района.

В 1932 г. Титовский II сельсовет был переименован в *Яшкуровский* (ФГАЯО в г. Ростове, ФР-512, оп. 1, д. 240, л. 72).

Постановлением Президиума облисполкома Ивановской промышленной области от 26 декабря 1933 г. был ликвидирован Покромитовский сельсовет, а его территория распределена между Звенячевским, Раменским, Титовским III и Уславцевским сельсоветами (ГАЯО, ФР-2496, оп. 1, д. 75а, л. 4об.).

В 1935 г. во вновь образованный Петровский район были переданы сельсоветы: Березниковский, Воронинский, Зачатьевский, Покровский; во вновь образованный Большесельский район — Тарасовский сельсовет (ГАПО, ФР-1510, оп. 1, д. 5935, лл. 2,7).

При разделении Ивановской промышленной области по Постановлению Президиума ВЦИК от 11 марта 1936 г. вошел в Ярославскую область.

Указом Президиума Верховного Совета РСФСР от 31 июля 1939 г. Ширинский сельский Совет перечислен в Ярославский район (ГАЯО, ФР-2380, оп. 1, д. 96, л. 7).

По Указу Президиума Верховного Совета РСФСР от 17 марта 1944 г. Звенячевский, Раменский и Титовский сельсоветы были во вновь образованный Курбский район (УПВСР по а. - т. д., 1946, стр. 187).

Указом Президиума Верховного Совета РСФСР от 23 февраля 1945 г. Высоковский, Губачевский и Яшкуровский сельсоветы перечислены во вновь образованный Ильинский район (ГАЯО, ФР-2380, оп. 1, д. 212, л. 108).

В соответствии с Указом Президиума Верховного Совета РСФСР от 14 июня 1954 г. в районе было проведено объединение некоторых сельсоветов: Титовский I и Осиповский слились в Титовский; Давыдовский и Кондаковский — в Давыдовский; Тюфеевский и Коробцовский — в *Шуровский*; Ляховский, Степановский и Сущевский — в *Андреевский*; Вошажниковский и Уславцевский — в Вошажниковский; Николо-Бойский и Демьяновский — в *Яковцевский*, Селищенский и Красновский — в Селищенский; Неньковский и Михайловский — в *Лестовский* (ГАЯО, ФР-2380, оп. 1, д. 359, лл. 74—75).

В связи с ликвидацией Курбского района на основании Указа Президиума Верховного Совета РСФСР от 15 ноября 1957 г. в Борисоглебский район переданы



Титовский и Раменский сельсоветы (ГАЯО, ФР-2380, оп. 1, д. 397, л. 119).

В связи с ликвидацией Ильинского района на основании Указа Президиума Верховного Совета РСФСР от 6 марта 1959 г. в Борисоглебский район перечислен Высоковский сельсовет. В Давыдовский сельсовет Борисоглебского района перешла территория колхоза «Ленинец», ранее входившая в состав ликвидированного Воскресенского сельсовета Ильинского района.

Решением исполкома областного Совета от 3 августа 1959 г. Пестовский сельсовет переименован в *Краснооктябрьский* с центром в поселке совхоза «Красный Октябрь» (ГАЯО, ФР-2380, оп. 2, д. 1829, л. 33).

В связи с ликвидацией Петровского района на основании Указа Президиума Верховного Совета РСФСР от 22 октября 1959 г. в Борисоглебский район включены *Зачатьевский* и *Покровский* сельсоветы.

Постановлением исполкома областного Совета 1 декабря 1962 г. с Борисоглебские слободы преобразовано в рабочий поселок Борисоглебский (ВВС СССР, 1962, № 52, ст. 817).

Решением исполкома областного Совета от 7 мая 1962 г. на территории Борисоглебского района зарегистрированы вновь образованные населенные пункты с присвоением следующих наименований: поселок Мостищи, расположенный на территории 104—105 кварталов Неверковского лесничества, поселок Латка, расположенный в 117 квартале Неверковского лесничества, и поселок Имбушка — в 42 квартале этого же лесничества. Поселок Мостищи подчинен Неверковскому сельсовету, поселок Латка — Вощажниковскому сельсовету; поселок Имбушка — Раменскому сельсовету (ГАЯО, ФР-2380, оп. 2, д. 1951, л. 73).

На основании Указа Президиума Верховного Совета РСФСР от 1 февраля 1963 г. Борисоглебский район ликвидирован; территория его вошла в Ростовский сельский район.

Указом Президиума Верховного Совета от 12 января 1965 г. Борисоглебский район образован вновь, в его состав по решению исполкома областного Совета от 13 января 1965 г. вошел рабочий поселок Борисоглебский и сельсоветы: *Андреевский*, *Вощажниковский*, *Высоковский*, *Давыдовский*, *Зачатьевский*, *Краснооктябрьский*,

*Неверковский, Покровский, Раменский, Селищенский, Титовский I, Титовский II, Щуровский и Яковцевский*, выделенные из бывшего Ростовского сельского района.

Решением исполкома областного Совета от 14 августа 1967 г. в районе проведено объединение некоторых сел и деревень («Северный рабочий», 1967, 24 августа).

## БОРОВСКОЙ — см. НЕКРАСОВСКИЙ

### БРЕЙТОВСКИЙ

Центр — с. Брейтово

Образован Постановлением Президиума ВЦИК от 10 июня 1929 г. в составе Ивановской промышленной области (СУ, 1929, № 44, ст. 468) из Брейтовской, Прозоровской, Покрово-Ситской волостей полностью и части селений Гореловской волости Мологского уезда.

В район вошли сельсоветы:

*Больше-Новинский, Борисоглебский, Брейтовский, Ветринский, Заянский, Логинцевский, Назаровский, Орловский, Покрово-Ситский, Прозоровский, Севастьянцевский, Семеновский, Суминский, Сутковский, Тимонинский, Филимоновский, Янский* (ФГАЯО в г. Рыбинске, ФР-5, оп. 1, д. 3, л. 41).

В 1933 г. был образован *Сокольский* сельсовет за счет разукрупнения Больше-Новинского (ГАЯО, ФР-2496, оп. 1, д. 75а, л. 5).

Постановлением Президиума ВЦИК от 20 февраля 1934 г. (СУ, 1934, № 9, ст. 64) селения Брейтово и Заручье объединены в один населенный пункт под наименованием Брейтово.

При разделении Ивановской промышленной области по Постановлению Президиума ВЦИК от 11 марта 1936 г. вошел в Ярославскую область.

Постановлением Ярославского облисполкома от 28 ноября 1940 г. в связи с полным переселением населения из зоны затопления строительства Рыбинского гидроузла упразднены Борисоглебский, Ветринский, Заянский и Янский сельсоветы. (ГАЯО, ФР-2380, оп. 2, д. 170, л. 21).

Был ликвидирован также и Назаровский сельсовет.

Указом Президиума Верховного Совета РСФСР от 20 декабря 1940 г. из ликвидированного Мологского района перечислены *Бор-Дорковский, Гореловский и Жеребцовский* сельсоветы (УПВСР по а. -т. д., 1946, ст. 184—185).

В соответствии с Указом Президиума Верховного Совета РСФСР от 14 июня 1954 г. в районе было проведено объединение некоторых сельсоветов: Брейтовский и Логинцевский слились в один Брейтовский; Суминский и Прозоровский — в *Михайловский*; Сутковский и Орловский — в Сутковский; Больше-Новинский и Сокольский — в *Ульяновский*; Покрово-Ситский и Семеновский — в Покрово-Ситский; Севастьянцевский и Тимонинский — в Севастьянцевский; Гореловский, Бор-Дорковский и Жеребцовский — в Гореловский (ГАЯО, ФР-2380, оп. 1, д. 359, л. 75).

На основании Указа Президиума Верховного Совета РСФСР от 1 февраля 1963 г. Брейтовский район ликвидирован, территория его вошла в Некоузский сельский район.

Указом Президиума Верховного Совета РСФСР от 4 марта 1964 г. образован Брейтовский сельский район (ВВС РСФСР, 1964, № 10, ст. 166), в состав которого по решению исполкома областного Совета от 5 марта 1964 г. вошли: *Брейтовский, Гореловский, Михайловский, Покрово-Ситский, Севастьянцевский, Сутковский, Ульяновский и Филимоновский* сельсоветы из Некоузского сельского района.

Указом Президиума Верховного Совета РСФСР от 12 января 1965 г. Брейтовский сельский район преобразован в Брейтовский район, состав которого по решению исполкома областного Совета от 13 января 1965 г. остался прежним.

Решением исполкома областного Совета от 14 августа 1967 г. в районе проведено объединение некоторых сел и деревень («Северный рабочий», 1967, 24 августа).

## БУЙСКИЙ

(С 1944 г. Костромской обл.)

Центр — г Буй

Образован Постановлением Президиума ВЦИК от 8 октября 1928 г. (СУ, 1928, № 120, ст. 751) в составе Костромской губернии. С 1929 года по 1936 год район входил в Ивановскую промышленную область.

По постановлению Президиума ВЦИК от 11 марта 1936 г. район вошел в Ярославскую область, имея 40 сельских Советов: Барановский, Боковский, Боровской, Будущевский, Воздвиженский, Воскресенский, Гавриловский, Глебовский, Голочеловский, Демьяновский, Доровский, Дьяконовский, Елегинский, Золомаевский, Игумновский, Ильинский, Калининский, Каплинский, Княгининский, Коньгинский, Котельский, Кренинский, Лужковский, Новоградский, Ожоговский, Павловский, Печенгский, Пилятинский, Плещеевский, Рождественский, Романцевский, Троицкий, Трубинский, Фатьяновский, Федотовский, Феррапонтовский, Чумсановский, Шарновский, Шумовский, Яковлевский (ГАЯО, ФР-2496, оп. 1, д. 789, лл. 46—47).

Указом Президиума Верховного Совета РСФСР от 8 апреля 1941 г. Воздвиженский, Елегинский, Коньгинский, Котельский, Пилятинский, Плещеевский, Романцевский, Рождественский, Троицкий, Трубинский сельсоветы перечислены во вновь образованный Ореховский район (ГАЯО, ФР-2380, оп. 1, д. 42, л. 60).

По Указу Президиума Верховного Совета РСФСР от 13 августа 1944 г. район отошел к Костромской области.

## БУРМАКИНСКИЙ

(1944—1959)

Центр — рп Бурмакино

Образован Указом Президиума Верховного Совета РСФСР от 17 марта 1944 г. (УПВСР по а. -т. д., 1946, ст. 186) из частей Гаврилов-Ямского, Нерехтского и Ярославского районов (см. эти районы). В район вошли следующие сельские Советы:

*Бурмакинский, Высоцкий, Кувакинский, Левинский, Лютовский, Митинский, Никитский, Никольский, Островский, Родюкинский, Рождественский, Сеславинский, Троицкий, Якушевский и рабочий поселок Бурмакино.*

Указом Президиума Верховного Совета от 24 апреля 1944 г. часть Лютовского сельского Совета перечислена во вновь образованный *Туношенский* сельсовет Ярославского района.

Указом Президиума Верховного Совета РСФСР от 28 марта 1946 г. в составе района образован *Сеньковский* сельсовет за счет разукрупнения Троицкого и Митинского сельсоветов (ВВС СССР, 1946, № 19).

Указом Президиума Верховного Совета РСФСР от 15 декабря 1952 г. утвержден центром района рп Бурмакино (ВВС СССР, 1952, № 65).

В соответствии с Указом Президиума Верховного Совета РСФСР от 14 июня 1954 г. в районе проведено объединение некоторых сельсоветов: Бурмакинский и Высоцкий слились в один Бурмакинский; Лютовский и Сеславинский — в Лютовский; Никольский и Левинский — в Никольский; Рождественский, Островский и Кувакинский — в *Высоковский*; Троицкий и Сеньковский — в Троицкий; Митинский и Никитский — в Митинский (ГАЯО, ФР — 2380, оп. 2, д. 359, л. 75).

Указом Президиума Верховного Совета РСФСР от 6 марта 1959 г. Бурмакинский район ликвидирован, территория его вошла в состав Гаврилов-Ямского, Некрасовского и Ярославского районов (ВВС РСФСР, 1959, № 10, ст. 189).

## ВЛАДЫЧЕНСКИЙ (1946—1957)

Центр — с Владычное

Образован Указом Президиума Верховного Совета РСФСР от 15 апреля 1946 г. из частей Первомайского и Пошехоно-Володарского районов (ВВС СССР, 1946, № 26).

В район вошли сельсоветы: *Васильевский, Володарский, Калининский, Колодинский, Юдинский, Юрневский* из Пошехоно-Володарского района; *Ламанцевский, Пролетарский и Свердловский* из Первомайского района.

В соответствии с Указом Президиума Верховного Совета РСФСР от 14 июня 1954 г. в районе было проведено объединение некоторых сельсоветов: Ламанцевский, Пролетарский и Свердловский слились в один Ламанцевский; Юдинский и Юрневский — в Юдинский (ГАЯО, ФР — 2380, оп. 1, д. 359, л. 76).

Указом Президиума Верховного Совета РСФСР от 22 ноября 1957 г. Владыченский район объединен с Пошехоно-Володарским в один *Пошехонский* (ВВС РСФСР, 1957, № 26, ст. 749).

## ГАВРИЛОВ-ЯМСКИЙ

Центр — г. Гаврилов-Ям

Образован Постановлением Президиума ВЦИК от 10 июня 1929 г. в составе Ивановской промышленной области (СУ, 1929, № 44, ст. 468) из Гаврилов-Ямской волости полностью и частей Великосельской и Бурмакинской волостей Ярославского уезда, Макаровской и Назеровской волостей Ростовского уезда, а также части селений Митинского и Никитского сельсоветов Нерехтского района Костромской губернии. Центр — рп Гаврилов-Ям.

В район вошли сельсоветы: *Введенский, Великосельский, Вышеславский, Заячье-Холмский, Калининский, Коромысловский, Кузовковский, Мирославский, Митинский, Никитский, Осеневский, Плещеевский, Плотинский, Полянский, Приимковский, Ставотинский, Стогинский, Творинский, Троицкий, Ульяновский, Шопшинский, Щекотовский* (он же Сидорковский) (ГАЯО, ФР — 2165, оп. 1, д. 14, л. 15).

Постановлением Президиума ВЦИК от 1 января 1932 г. (СУ, 1932, № 11, ст. 54) в район были переданы *Бакановский, Кощеевский и Юринский* сельсоветы Ярославского района.

Постановлением Президиума ВЦИК от 20 июня 1932 г. (СУ, 1932, № 57, ст. 252) в район был передан *Тюгаевский* сельсовет Писцовского района ИПО.

Постановлением Президиума ВЦИК от 1 ноября 1932 г. (СУ, 1932, № 82, ст. 358) Тюгаевский сельсовет был передан в Комсомольский район.

При разделении Ивановской промышленной области

по Постановлению Президиума ВЦИК от 11 марта 1936 г. вошел в состав Ярославской области.

Постановление Президиума ВЦИК от 5 мая 1937 г. д. Селифонтово Шопшинского сельсовета перечислена в Кормилищинский сельсовет Ярославского района (ГАЯО, ФР — 2380, оп. 1, д. 9, л. 151).

Постановлением Президиума ВЦИК от 14 апреля 1938 г. д. Белкино перечислена в Ярославский район (СУ, 1938, № 9, ст. 131).

Указом Президиума Верховного Совета РСФСР от 26 декабря 1938 г. рабочий поселок Гаврилов-Ям переименован в город (ГАЯО, ФР — 2380, оп. 1, д. 98, л. 124 об.).

По Указу Президиума Верховного Совета РСФСР от 17 марта 1944 г. Бакановский, Кошчевский, Шопшинский, Щекотовский и Юринский сельсоветы вошли в состав вновь образованного Курбского района, а Митинский, Никитский и Троицкий сельсоветы — в состав вновь образованного Бурмакинского района (УПВСР по а.т. д., 1946, ст. 186—187).

Указом Президиума Верховного Совета РСФСР от 16 октября 1947 г. образован Горский сельсовет за счет разукрупнения Ставотинского и Вышеславского сельсоветов (ГАЯО, ФР — 2380, оп. 1, д. 226, л. 199).

По Постановлению секретариата Президиума Верховного Совета РСФСР от 31 января 1949 г. в связи с отнесением с. Великое к категории рабочих поселков Великосельский сельсовет Гаврилов-Ямского района исключен из числа сельсоветов РСФСР (ГАЯО, ФР — 2380, оп. 1, д. 267, л. 38).

Указом Президиума Верховного Совета РСФСР от 15 апреля 1954 г. к району причислен Шопшинский сельсовет Курбского района (ГАЯО, ФР — 2380, оп. 1, д. 359, л. 41).

В соответствии с Указом Президиума Верховного Совета РСФСР от 14 июня 1954 г. в районе было проведено объединение некоторых сельсоветов: Заячье-Холмский, Введенский и Вышеславский слились в один Заячье-Холмский; Ставотинский, Горский и Калининский — в Ставотинский; Стогинский, Ульяновский и Осеневский — в Стогинский; Плотинский и Плещеевский — в Плотинский; Полянский и Творинский — в Полянский; Кузовковский, Приемковский и Мирославский — в Уша-

ковский; Шопшинский и Коромысловский — в Шопшинский (ГАЯО, ФР — 2380, оп. 1, д. 359, л. 76).

На основании Указа Президиума Верховного Совета РСФСР от 15 ноября 1957 г. к Гаврилов-Ямскому району присоединены Ильинский сельсовет и территория колхоза с центром в населенном пункте Шекотово Бакановского сельсовета из ликвидированного Курбского района (ГАЯО, ФР — 2380, оп. 1, д. 397, л. 120).

В связи с ликвидацией Бурмакинского района на основании Указа Президиума Верховного Совета РСФСР от 6 марта 1959 г. в район вошли Троицкий и Митинский сельсоветы. В состав последнего включена территория колхоза «Новый быт» Высоковского сельсовета. Территория колхоза им. Калинина Бурмакинского сельсовета вошла в состав Троицкого сельсовета Гаврилов-Ямского района.

Решением исполкома областного Совета от 22 сентября 1960 г. упразднены сельсоветы: Полянский, часть населенных пунктов которого передана Шопшинскому сельсовету, а другая часть — Великосельскому поселковому Совету, и Троицкий с передачей его территории Митинскому сельсовету (ГАЯО, ФР — 2380, оп. 2, д. 1879, л. 77).

Решением исполкома областного Совета от 30 декабря 1962 г. на территории района образован *Коромысловский* сельсовет за счет разукрупнения Шопшинского сельсовета (ГАЯО, ФР — 2380, оп. 2, д. 1971, л. 114).

На основании Указа Президиума Верховного Совета РСФСР от 1 февраля 1963 г. Гаврилов-Ямский район ликвидирован; территория его вошла в Ростовский и Ярославский сельские районы.

Указом Президиума Верховного Совета РСФСР от 12 января 1965 г. Гаврилов-Ямский район образован вновь, в его состав по решению исполкома областного Совета от 13 января 1965 г. вошли: г. *Гаврилов-Ям*, *Залячье-Холмский*, *Митинский*, *Плотинский*, *Ставотинский*, *Стогинский*, *Шопшинский* сельсоветы и рабочий поселок *Великое* бывшего Ярославского сельского района, а также *Ильинский*, *Коромысловский* и *Ушаковский* сельсоветы бывшего Ростовского сельского района.

Решением исполкома областного Совета от 26 апреля 1965 г. Ушаковский сельсовет переименован в *Кузовковский*.



## ГАЛИЧСКИЙ

(с 1944 г. Костромской обл.)

Центр — г. Галич

Образован Постановлением Президиума ВЦИК от 8 октября 1928 г. (СУ, 1928, № 120, ст. 752) в составе Костромской губернии. С 1929 года по 1936 год входил в Ивановскую промышленную область.

По Постановлению Президиума ВЦИК от 11 марта 1936 г. район вошел в Ярославскую область, имея 49 сельских Советов: *Аничковский, Богородский, Богчинский, Буковский, Буносовский, Вагановский, Вознесенский, Готовцевский, Дмитриевский, Дорковский, Заречный, Затокский, Ивановский, Кабановский, Козинский, Костомский, Куземинский, Кузьминский, Ленивецевский, Макаровский, Малышевский, Миндюкинский, Митинский, Мышковский, Мужиловский, Наготинский, Нелидовский, Николо-Березовский, Никольский, Нольский, Ожегинский, Олешский, Ореховский, Павловский, Пронинский, Русаковский, Рябинкинский, Самыловский, Селицевский, Семеновский, Симанковский, Синцовский, Степановский, Суминский, Туровский, Тугебинский, Углевский, Череповский, Шоковский* (ГАЯО, ФР — 2496, оп. 1, д. 789, л. 39).

Указом Президиума Верховного Совета РСФСР от 8 апреля 1941 г. Вознесенский, Дорковский, Заречный, Кабановский, Костомский, Кузьминский, Мышковский, Наготинский, Николо-Березовский, Нольский, Ожогинский, Олешский, Ореховский, Павловский, Русаковский, Рябинкинский сельсоветы перечислены во вновь образованный Ореховский район (ГАЯО, ФР — 2380, оп. 1, д. 42, л. 60).

По Указу Президиума Верховного Совета РСФСР от 13 августа 1944 г. район отошел к Костромской области.

ДАВИДКОВСКИЙ  
см. ТОЛБУХИНСКИЙ

ДАНИЛОВСКИЙ  
Центр — г Данилов

Образован Постановлением ВЦИК от 10 июня 1929 г. (СУ, 1929, № 44, ст. 468) в составе Ивановской промышленной области из Даниловской и Ермаковской волостей полностью и частей Шаготской, Пречистенской, Николо-Тропцкой, Середской, Козской волостей Даниловского уезда, частей Свердловской волости Пошехоно-Володарского уезда, части Вятской волости Ярославского уезда.

В состав района вошли сельсоветы: *Абрамовский, Бабаевский, Борисовский, Бородинский, Вахтинский, Вяльцевский, Глухаревский, Горинский, Гужевский, Даниловский, Дешинский, Ермаковский, Захаровский, Захарьинский, Зубовский, Ивановский, Ильинский, Козский, Милковский, Никитинский, Николо-Горский, Озерковский, Павловский, Подчай-Городецкий, Попковский, Пречистенский, Ристовский, Рыжиковский, Семивраговский, Слободской, Старосельский, Троцкий, Федуринский, Хмелевицкий, Шеметовский, Яковлевский* (ГАЯО, ФР — 1249, оп. 1, д. 14, л. 1).

Постановлением Президиума ВЦИК от 1 января 1932 г. (СУ, 1932, № 11, ст. 54) в район были переданы *Березниковский, Голодяевский, Давыдовский, Марковский, Октябрьский* сельсоветы Ярославского района.

Постановлением ВЦИК от 1 ноября 1932 г. в район были переданы *Зименковский, Никольский* и *Середской* сельсоветы Боровского района (СУ, 1932, ст. 358).

В 1932 г. Шеметовский сельсовет был переименован в *Хабаровский*.

Постановлением Президиума ВЦИК от 1 июля 1934 г. (СУ, 1934, № 27, ст. 160) селения Аносово, Кочурки, Шарманово переданы в Тутасевский район.

В 1935 г. Давыдовский сельсовет передан в Ярославский район (ГАЯО, ФР — 2496, оп. 1, д. 75а, л. 36).

В 1935 г. во вновь образованный Пречистенский район были переданы сельсоветы: *Дешинский, Захарьинский, Ильинский, Козский, Милковский, Никитинский,*

Николо-Горский, Подчай-Городецкий, Пречистенский, Слободской, Хмелевский (ГАЯО, ФР — 2496, оп. 1, д. 75а, л. 27; ГАИО, ФР — 1510, оп. 1, д. 5935, л. 2).

При разделении Ивановской промышленной области по Постановлению Президиума ВЦИК от 11 марта 1936 г. вошел в Ярославскую область.

По Указу Президиума Верховного Совета РСФСР от 17 марта 1944 г. Березниковский, Бородинский, Глухаревский, Голодяевский, Зименковский, Марковский, Никольский, Октябрьский, Середской, Троицкий, Федуринский сельсоветы перечислены во вновь образованный Середской район (УПВСР по а.-т. д., 1946, стр. 187).

Указом Президиума Верховного Совета РСФСР от 24 апреля 1944 г. Озерковский сельсовет перечислен в Середской район (ГАЯО, ФР — 2380, оп. 1, д. 168, л. 118).

Указом Президиума Верховного Совета РСФСР от 23 апреля 1947 г. в составе района образован Слободской сельсовет за счет разукрупнения Ивановского и Попковского сельсоветов (ГАЯО, ФР — 2380, оп. 3, д. 760, л. 79).

В соответствии с Указом Президиума Верховного Совета РСФСР от 14 июня 1954 г. в районе проведено объединение некоторых сельсоветов: Абрамовский и Борисовский слились в один Абрамовский; Бабаевский и Старосельский — в Бабаевский; Горинский и Захаровский — в Горинский; Ермаковский, Зубовский и Гужевский — в Ермаковский; Ивановский и Ристовский — в Покровский; Попковский и Хабаровский — в Ломовский; Павловский, Даниловский и Яковлевский — в Марьинский (ГАЯО, ФР — 2380, оп. 1, д. 359, л. 76).

В связи с ликвидацией Толбухинского района на основании Указа Президиума Верховного Совета РСФСР от 15 ноября 1957 г. в состав Семивраговского сельсовета Даниловского района включена территория колхоза «Заветы Ильича» (с центром в населенном пункте Назарово) из упраздненного Вокшерского сельсовета (ГАЯО, ФР — 2380, оп. 3, д. 1751, л. 90).

Решением исполкома областного Совета от 11 июня 1958 г. в районе были образованы два сельсовета: *Тороповский* — в результате объединения Абрамовского и Вяльцевского сельсоветов и *Свистуновский* за счет ра-

зукрупнения Бабаевского и Марьинского сельсоветов (ГАЯО, ФР — 2380, оп. 2, д. 1779, лл. 51, 52).

В связи с ликвидацией Середского района на основании Указа Президиума Верховного Совета РСФСР от 22 октября 1959 г. в Даниловский район вошли Березниковский, Дмитриевский, Зименковский, Никольский, Середской, Трофимовский и Федуринский сельсоветы.

В связи с ликвидацией Арефинского района решением исполкома областного Совета от 12 ноября 1959 г. в Даниловский район перечислен *Старо-Андреевский* сельсовет (ГАЯО, ФР — 2380, оп. 2, д. 1839, л. 40).

Решением исполкома областного Совета от 17 июня 1960 г. у п р а з д н е н Березниковский сельсовет, населенные пункты его перешли в Семивраговский и Трофимовский сельсоветы (ГАЯО, ФР — 2380, оп. 2, д. 1879, л. 76).

Указом Президиума Верховного Совета РСФСР от 1 февраля 1963 г. образован Даниловский сельский район, в состав которого вошли следующие сельсоветы: *Бабаевский, Вахтинский, Горинский, Дмитриевский, Ермаковский, Зименковский, Ломовский, Марьинский, Никольский, Покровский, Рыжиковский, Свистуновский, Семивраговский, Середской, Слободской, Старо-Андреевский, Тороповский, Трофимовский и Федуринский.*

Указом Президиума Верховного Совета РСФСР от 12 января 1965 г. Даниловский сельский район преобразован в Даниловский район, в состав которого по решению исполкома областного Совета от 13 января 1965 г. вошли: город Данилов и сельсоветы бывшего Даниловского сельского района.

Решением областного Совета от 14 августа 1967 г. в районе проведено объединение некоторых сел и деревень («Северный рабочий», 1967, 24 августа).

## ЕРМАКОВСКИЙ

(1929—1941)

Центр — с Гаютино

Образован Постановлением Президиума ВЦИК от 10 июня 1929 г. в составе Ивановской промышленной области (СУ, 1929, № 44, ст. 468) с центром в с Ермаково из Люксембургской, Володарской, Ермаковской волостей Пошехоно-Володарского уезда полностью и части Копорьевской волости Мологского уезда.

В состав района вошли сельсоветы: *Баркинский, Борок-Лутушинский, Воскресенско-Маткомский, Давшинский, Ермаковский, Мусорский, Никиткинский, Пельневский, Поленовский, Ройский, Спасо-Сарский, Телешинский, Хмелевский, Шалимовский* (он же Верховский), *Ягорбский* (ФГАЯО в г Рыбинске, ФР — 5, оп. 1, д. 3, л. 40).

Постановлением Президиума ВЦИК от 10 ноября 1930 г. (СУ, 1930, № 60, ст. 729) центр района переведен из с Ермакова в д Гаютино.

Постановлением Президиума ВЦИК от 1 ноября 1932 г. (СУ, 1932, № 82, ст. 358) в район переданы *Бобровский, Копорьевский* и *Раменский* сельсоветы Мологского района.

Указом Президиума Верховного Совета РСФСР от 6 августа 1940 г. в связи с предстоящим затоплением в зоне строительства Рыбинского гидроузла ликвидированы сельсоветы: *Борок-Лутушкинский, Давшинский, Копорьевский, Пельневский, Полеповский, Ройский* и *Ягорбский* (ГАЯО, ФР — 2380, оп. 1, д. 42, л. 41).

Указом Президиума Верховного Совета РСФСР от 8 марта 1941 г. Ермаковский район был ликвидирован. Баркинский, Ермаковский, Никиткинский, Маткомский сельсоветы переданы Пошехоно-Володарскому району Ярославской области; Верховский, Мусорский, Спасо-Сарский, Телешинский и Хмелевский сельсоветы — Мяксинскому району Вологодской области.

Бобровский и Раменский сельсоветы были ликвидированы (УПВСР по а.-т. д., 1946, стр. 185).

## ИЛЬИНСКИЙ

(с 1936 г. Ивановской обл.)

Центр — с Ильинское-Хованское

Образован Постановлением Президиума ВЦИК от 10 июня 1929 г. (СУ, 1929, № 44, ст. 468) из Ильинской волости полностью, пяти селений Каранской и Назеровской волостей Ростовского уезда, а также части селений Юрьев-Польского уезда Иваново-Вознесенской губернии.

В состав района вошли сельсоветы: *Алексеевский, Выползовский, Гарский, Ивашевский, Ильинский, Иса-*

евский, Капцевский, Кулачевский, Лазарцево-Фоминский, Лапневский, Петриловский, Рожновский, Сидоровский, Филюковский, Хлебницкий (ГАЯО, ФР—1376, оп. 2, д. 180).

В 1929—1930 годах входил в Ярославский округ.

В 1935 г. в район были переданы Аньковский, Зинковский, Коварчинский, Макарьинский, Нестерцевский, Поддубенский, Радинский и Савинский сельсоветы Тейковского района и Игрищенский — Гаврило-Посадского района (Справочник по административно-территориальному делению Ивановской области, 1965).

При разделении Ивановской промышленной области на Ивановскую и Ярославскую области Постановлением Президиума ВЦИК от 11 марта 1936 г. Ильинский район был отнесен к Ивановской области и в ее составе находится в настоящее время.

## ИЛЬИНСКИЙ (1944—1959)

Центр — с Ильинское

Образован Указом Президиума Верховного Совета РСФСР от 18 декабря 1944 г. из частей Угличского, Нагорьевского и Борисоглебского районов (Ведомости Верховного Совета СССР, 1945, № 10) в составе следующих сельсоветов: *Высоковского, Губачевского и Яшкурковского*, перешедших из Борисоглебского района; *Будьковского, Заозерского, Ивановского, Коровайцевского, Путчинского* — из Нагорьевского района, *Больше-Шабровского, Василевского, Воскресенского, Ильинского, Каблуковского, Подберезовского и Скоковского* — из Угличского района (ГАЯО, ФР—2380, оп. 1, д. 198, л. 20).

В соответствии с Указом Президиума Верховного Совета РСФСР от 14 июня 1954 г. в районе было проведено объединение сельсоветов: Будьковский, Коровайцевский и Путчинский слились в один *Губинский* сельсовет; Василевский и Каблуковский — в *Василевский*; Воскресенский и Губачевский — в *Воскресенский*; Заозерский и Ивановский — в *Заозерский*; Подберезовский и Больше-Шабровский — в *Черницкий*; Высоковский и Яшкурковский — в *Высоковский*; Скоковский и Ильин-

ский — в Судилковский (ГАЯО, ФР — 2380, оп. 1, д. 359, лл. 76—77).

Указом Президиума Верховного Совета РСФСР от 6 марта 1959 г. Ильинский район ликвидирован, территория его вошла в состав Борисоглебского, Нагорьевского и Угличского районов (ВВС РСФСР, 1959, № 10, ст. 189).

## КОСТРОМСКОЙ

(с 1944 г. Костромской обл.)

Центр — г. Кострома

Образован Постановлением Президиума ВЦИК от 8 октября 1928 г. (СУ, 1928, № 120, ст. 751) в составе Костромской губернии. С 1929 года по 1936 год входил в Ивановскую промышленную область.

По постановлению Президиума ВЦИК от 11 марта 1936 г. район вошел в Ярославскую область, имел 29 сельсоветов: *Абабуровский, Авдотинский, Апраксинский, Аферовский, Бакишевский, Башутинский, Борщинский, Буровский, Губачевский, Гуздыревский, Давыдовский, Деминский, Ждановский, Ивакинский, Каримовский, Коряковский, Куниковский, Любовниковский, Малышковский, Минский, Мисковский, Обломихинский, Саметский, Середняковский, Сухоноговский, Сущевский, Чернопенский, Шушенский, Яковлевский* (ГАЯО, ФР — 2496, оп. 1, д. 789, л. 34).

Указом Президиума Верховного Совета РСФСР от 27 января 1939 г. селения Васильевское и Терешино перечислены из Красносельского района (ГАЯО, ФР — 2380, оп. 1, д. 42, л. 1).

Указом Президиума Верховного Совета РСФСР от 26 июля 1940 г. Малышковский сельсовет ликвидирован в связи с включением его территории в черту г. Костромы (ГАЯО, ФР — 2380, оп. 1, д. 115, л. 7-об). Административно подчинялся Костромскому горсовету (ГАЯО, ФР — 2380, оп. 2, д. 67, л. 229).

Указом Президиума Верховного Совета РСФСР от 17 марта 1941 г. ликвидирован Гуздыревский сельсовет, его территория вошла в Апраксинский сельсовет (ГАЯО, ФР — 2380, оп. 1, д. 42, л. 59).

Указом Президиума Верховного Совета РСФСР от

13 августа 1944 г. район отошел к Костромской области.

КРАСНОСЕЛЬСКИЙ  
(с 1944 г. Костромской обл.)

Центр — с Красное

Образован Постановлением Президиума ВЦИК от 8 октября 1928 г. (СУ, 1928, № 120, ст. 751) в составе Костромской губернии. С 1929 г. по 1936 г. входил в Ивановскую промышленную область. По Постановлению Президиума ВЦИК от 11 марта 1936 г. район вошел в Ярославскую область, имея 19 сельских Советов: *Боровиковский, Гуцинский, Дербилковский, Захаровский, Кореевский, Коробовский, Красносельский, Крюковский, Майцевский, Першутинский, Погост-Барский, Подольский, Подсосовский, Прискоковский, Светочегорский, Серковский, Сидоровский, Сумароковский, Халипинский* (ГАЯО, ФР — 2496, оп. 1, д. 789, л. 35).

Указом Президиума Верховного Совета РСФСР от 27 января 1939 г. селения Васильевское и Терещино перечислены в Костромской район (ГАЯО, ФР — 2380, оп. 1, д. 42, л. 1).

По Указу Президиума Верховного Совета РСФСР от 13 августа 1944 г. район отошел к Костромской области.

КУРБСКИЙ  
(1944—1957)

Центр — с Курба

Образован Указом Президиума Верховного Совета РСФСР от 17 марта 1944 г. (УПВСР по а.т. д., 1946, стр. 186—187) из частей Большесельского, Борисоглебского, Гаврилов-Ямского, Тутаевского и Ярославского районов (см. эти районы). В район вошли сельские Советы: *Алексейцевский, Бакановский, Баневский, Дмитриевский, Дорожаевский, Дряхловский, Ефремовский, Звенячевский, Кощеевский, Курбский, Меленковский, Раменский, Резанинский, Титовский, Ширинский, Шопшинский, Щекотовский, Юринский.*



Указом Президиума Верховного Совета РСФСР от 12 декабря 1944 г. Кошчевский сельсовет разукрупнен на два сельсовета — Кошчевский и Ильинский (ВВС СССР, 1945, № 5).

Решением исполкома областного Совета от 14 января 1954 г. в составе Дмитриевского сельсовета зарегистрирован вновь образованный населенный пункт с наименованием поселок «Пахна» (ГЛАО, ФР — 2380, оп. 2, д. 1549, л. 25).

Указом Президиума Верховного Совета РСФСР от 15 апреля 1954 г. Шопшинский сельсовет перечислен в состав Гаврилов-Ямского района (ГЛАО, ФР — 2380, оп. 1, д. 359, л. 41).

В соответствии с Указом Президиума Верховного Совета РСФСР от 14 июня 1954 г. в районе было проведено объединение некоторых сельсоветов: Ильинский и Кошчевский слились в один Ильинский; Дорожаевский и Алексейцевский — в Дорожаевский; Бакаловский и Щекотовский — в Бакановский; Титовский и Звенячевский — в Титовский; Резанинский, Баневский и Дряхловский — в *Мордвиновский*; Ширинский и Дмитриевский — в Ширинский; Меленковский и Ефремовский — в Меленковский; Курбский и Юринский — в Курбский (ГЛАО, ФР — 2380, оп. 1, д. 359, л. 77).

Указом Президиума Верховного Совета РСФСР от 15 ноября 1957 г. Курбский район упразднен; территория его разделена между Большесельским, Борисоглебским, Гаврилов-Ямским, Тутаевским и Ярославским районами (ВВС РСФСР, 1957, № 26, стр. 751).

## ЛЮБИМСКИЙ

Центр — г Любим

Образован Постановлением ВЦИК от 10 июня 1929 г. в составе Ивановской промышленной области (СУ, 1929, № 44, ст. 468) из Любимской, Закобьякинской, Заобнорской волостей полностью и части селений Прежистенской волости Даниловского уезда. Центр — с Любим.

В состав района вошли сельсоветы: *Акуловский, Андрейковский, Бармановский, Вознесенский, Дмитриковский, Ермаковский, Ескинский, Закобьякинский, Кар-*

тапаловский, Кинтановский, Крутиковский, Любимский, Мининский, Митинский, Некрасовский, Нефедовский, Панюшинский, Парфеньевский, Пигалевский, Поддубновский, Расловский, Семеновский, Слободской, Стряповский, Шарненский, Шильпуховский (ГАЯО, ФР — 1376, оп. 2, д. 180).

Постановлением Президиума ВЦИК от 1 января 1932 г. (СУ, 1932, № 11, ст. 54) в район были переданы *Пустынский, Сандогорский и Фоминский* сельсоветы Костромского района.

В 1935 г. во вновь образованный Пречистенский район были переданы сельсоветы: Вознесенский, Парфеньевский, Шильпуховский (ГАИО, ФР-1510, оп. 1, д. 5935, л. 7).

При разделении Ивановской промышленной области по Постановлению Президиума ВЦИК от 11 марта 1936 г. вошел в Ярославскую область.

Постановлением Президиума ВЦИК от 14 апреля 1938 г. д. Бурдуково перечислена в Любимский район из Пречистенского (СУ, 1938, № 9, ст. 134).

Постановлением Президиума ВЦИК от 20 апреля 1938 г. (СУ, 1938, № 11, ст. 148) село Любим преобразовано в город.

Указом Президиума Верховного Совета РСФСР от 17 марта 1944 г. Андрейковский, Закобякинский, Крутиковский и Поддубновский сельсоветы перечислены во вновь образованный Середской район (УПВСР по а.т. д., 1946, стр. 187).

Указом Президиума Верховного Совета РСФСР от 13 августа 1944 г. Пустынский, Сандогорский и Фоминский сельсоветы отошли в Костромскую область (УПВСР по а.т. д., 1946, стр. 100).

В соответствии с Указом Президиума Верховного Совета РСФСР от 14 июня 1954 г. в районе проведено объединение некоторых сельсоветов: Бармаповский и Стряповский слились в один *Троицкий*; Нефедовский и Семеновский — в *Покровский*; Шарненский и Кинтановский — в *Кирилловский*; Ермаковский и Картапаловский — в *Ермаковский*; Пигалевский и Слободской — в *Пигалевский*; Митинский и Дмитриковский — в *Митинский*; Любимский и Некрасовский — в *Любимский*; Расловский и Акуловский — в *Расловский*; Ескинский и Па-

нюшинский — в *Лисинский* (ГАЯО, ФР-2380, оп. 1, д. 359, л. 77).

Решением исполкома областного Совета от 7 июня 1957 г. Лисинский сельсовет переименован в *Филипповский* с центром в д. Филиппово (ГАЯО, ФР-2380, оп. 2, д. 1727, л. 231).

В связи с ликвидацией Середского района на основании Указа Президиума Верховного Совета РСФСР от 22 октября 1959 г. в район перечислены *Закобьякинский* и *Разбугинский* сельсоветы.

Решением исполкома областного Совета от 30 марта 1960 г. Ермаковский и Митинский сельсоветы объединены в один Ермаковский с центром в с. Халдеево (ГАЯО, ФР-2380, оп. 2, д. 1866, л. 238).

Указом Президиума Верховного Совета РСФСР от 1 февраля 1963 г. образован Любимский сельский район, в состав которого вошли бывшие Любимский, Первомайский и Пречистенский районы.

Район включал г. Любим и сельсоветы: Воскресенский, Дешинский, Ермаковский, Закобьякинский, Игнатцевский, Ильинский, Кирилловский, Козский, Колкинский, Крутовский, Кукобойский, Любимский, Митинский, Николо-Горский, Новинковский, Пигалевский, Подчай-Городецкий, Покровский, Пречистенский, Разбугинский, Расловский, Семеновский, Троицкий, Урицкий, Филипповский.

Указом Президиума Верховного Совета РСФСР от 12 января 1965 г. Любимский сельский район преобразован в Любимский район, в состав которого по решению исполкома областного Совета вошли город Любим и следующие сельсоветы: *Воскресенский, Дешинский, Ермаковский, Закобьякинский, Ильинский, Кирилловский, Козский, Колкинский, Любимский, Митинский, Николо-Горский, Пигалевский, Подчай-Городецкий, Покровский, Пречистенский, Разбугинский, Расловский, Троицкий, Филипповский*. Часть территории отошла к восстановленному Первомайскому району.

Решением исполкома областного Совета от 14 августа 1967 г. в районе проведено объединение некоторых сел и деревень («Северный рабочий», 1967, 24 августа).

## МАСЛОВСКИЙ

(1944—1959)

Центр — с Воскресенское

Образован Указом Президиума Верховного Совета РСФСР от 18 декабря 1944 г. из частей Мышкинского и Некоузского районов (ВВС СССР, 1945, № 10) с центром в с Маслово.

В район вошли сельсоветы: *Аристовский, Богородский, Исаковский, Климовский, Кузьминский, Ново-Топорский, Рождественский* — из Мышкинского района; *Боброковский, Воскресенский II, Вьюковский, Галищинский, Николо-Свеченский, Новинский, Парфеньевский, Рожаловский* из Некоузского района (ГАЯО, ФР-2380, оп. 1, д. 198, л. 20).

Указом Президиума Верховного Совета РСФСР от 15 декабря 1952 г. районным центром утверждено село Воскресенское (ВВС СССР, 1952, № 65).

В соответствии с Указом Президиума Верховного Совета РСФСР от 14 июня 1954 г. в районе проведено объединение некоторых сельсоветов: Рождественский, Аристовский и Кузьминский слились в один Рождественский; Богородский и Климовский — в Богородский; Воскресенский и Боброковский — в *Родионовский*; Новинский и Вьюковский — в Новинский; Ново-Топорский и Исаковский — в *Мартыновский* (ГАЯО, ФР-2380, оп. 1, д. 359, л. 78).

Указом Президиума Верховного Совета РСФСР от 17 июля 1957 г. в район передана территория Макеихо-Зыбинского торфопредприятия и Шелдомежского сельсовета из Сонковского района Калининской области (ВВС СССР, 1957, № 16, ст. 528).

Указом Президиума Верховного Совета РСФСР от 6 марта 1959 г. Масловский район ликвидирован; территория его вошла в состав Мышкинского и Некоузского районов (ВВС РСФСР, 1959, ст. 189).

МОЛВИТИНСКИЙ — см.  
СУСАНИНСКИЙ

МОЛОГСКИЙ  
(1929 — 1940)

Центр — г. Молога

Образован Постановлением Президиума ВЦИК от 10 июня 1929 г. (СУ, 1929, № 44, ст. 468) из Иловенской и Мологской волостей полностью и частей Гореловской, Лацковской и Копорьевской волостей Мологского уезда.

В район вошли сельсоветы: *Бабкинский, Бобровский, Бор-Дорковский, Веретейский, Гореловский, Городецкий, Жеребцовский, Иловенский, Копорьевский, Кулигский, Леонтьевский, Наволоцкий, Осмерицкий, Покровский, Раменский, Рындицкий, Сомовский, Становский, Сысовский, Федорицкий, Хлебневский, Шуморовский* (ФГАЯО в г. Рыбинске, ФР-5, оп. 1, д. 3, л. 38).

Постановлением Президиума ВЦИК от 1 января 1932 г. (СУ, 1932, № 11, ст. 54) в район были переданы: *Погорельский I, Погорельский II*, сельсоветы Рыбинского района и селения Каменниковского сельсовета того же района: Коротнево, Починок, Новая, Вараксино, д. Лаврово, сельцо Лаврово, Рамежье, Юркино, Берег и Каменник — из которых был создан *Каменниковский* сельсовет.

Постановлением Президиума ВЦИК от 1 ноября 1932 г. Бобровский, Копорьевский, Раменский сельсоветы переданы в Ермаковский район, а Каменниковский сельсовет — Рыбинскому горсовету (СУ, 1932, № 82, ст. 358).

В 1933 г. за счет разукрупнения Погорельского I и Погорельского II сельсоветов образованы *Займищевский, Истоминский* и *Погорельский* сельсоветы («Отчет Мологского райисполкома за 1931—1934 гг.», изд. Молога, стр. 3—4).

В 1934 г. был ликвидирован Сысовский сельсовет, а его территория передана Веретейскому сельсовету («Отчет Мологского райисполкома за 1931—1934 гг.», стр. 3—4).

По Постановлению ВЦИК и СНК от 1 августа 1936 г. «О порядке изъятия земель для строительства Рыбинского и Угличского гидроузлов по реке Волге» (СУ, 1936, № 18, ст. 121) началось переселение населения из зоны затопления, в связи с этим в 1937 г. упразднены Городской, Осмеричский, Сомовский и Хлебневский сельсоветы, в 1939 г. — Иловенский сельсовет.

Президиум Верховного Совета РСФСР Указом от 9 февраля 1940 г. утвердил решение Ярославского обл. исполкома от 19 сентября 1939 г., о ликвидации Покровского, Федорицкого и Шуморовского сельсоветов (ГАЯО, ФР-2380, оп. 1, д. 42, л. 29).

Указом Президиума Верховного Совета РСФСР от 20 декабря 1940 г. ликвидированы Мологский район, г. Молога, Бабкинский, Кулигский, Леонтьевский, Наволокский, Рындинский и Стаповский сельсоветы. Бор-Дорковский, Гореловский и Жеребцовский сельсоветы присоединены к Брейтовскому району; Займишевский, Истоминоцкий и Погорельский сельсоветы — к Рыбинскому району; Веретейский сельсовет — к Некоузскому району (УПВСР по а.т. д., 1946, стр. 184—185).

## МЫШКИНСКИЙ

Центр — пгт Мышкино

Образован Постановлением Президиума ВЦИК от 10 июня 1929 г. в составе Ивановской промышленной области (СУ, 1929, № 44, ст. 468) из Мышкинской волости полностью и частей Рождественской, Глебовской и Архангельской волостей Рыбинского уезда. Центр — с Мышкино.

В район вошли сельсоветы: *Алексинский, Аристовский, Архангельский, Богородский, Ивановский, Исаковский, Кирьяновский, Климовский, Кривецкий, Крутовский, Крюковский, Кузьминский, Мышкинский, Николо-Топорский, Оносовский, Охотинский, Пирожниковский, Рождественский, Серский, Флоровский Шестихинский, Шипиловский* (ФГАЯО, в г. Рыбинске, ФР-5, оп. 1, д. 3, лл. 38—39).

В 1930 г. был ликвидирован Шестихинский сельсовет, а его территория передана Флоровскому сельсовету (ФГАЯО, в г. Угличе, ФР-738, оп. 1, д. 17, л. 7 об.).

Постановлением Президиума ВЦИК от 1 января 1932 г. (СУ, 1932, № 11, ст. 54) в район были переданы *Гарский, Насоновский и Николо-Кормский* сельсоветы Рыбинского района.

В 1935 г. во вновь образованный Большесельский район переданы Алексинский и Гарский сельсоветы (ГАИО, ФР-1510, оп. 1, д. 5935, л. 2).

При разделении Ивановской промышленной области по Постановлению Президиума ВЦИК от 11 марта 1936 г. вошел в Ярославскую область.

По Указу Президиума Верховного Совета РСФСР от 29 апреля 1943 г. село Мышкино преобразовано в *рабочий поселок Мышкино*; Мышкинский сельсовет ликвидирован (ГАЯО, ФР-2380, оп. 1, д. 168, л. 33).

Указом Президиума Верховного Совета РСФСР от 18 декабря 1944 г. Аристовский, Богородский, Исаковский, Климовский, Кузьминский, Николо-Топорский и Рождественский сельсоветы отошли ко вновь образованному Масловскому району (ГАЯО, ФР-2380, оп. 1, д. 198, л. 20).

В соответствии с Указом Президиума Верховного Совета РСФСР от 14 июня 1954 г. в районе проведено объединение некоторых сельсоветов: Крюковский и Пирожниковский слились в один Крюковский; Шипиловский и Опосовский — в Шипиловский; Ивановский и Серский — в *Языковский*; Кривецкий и Крутовский — в *Зарубинский*; Охотинский и Кирьяновский — в Охотинский; Николо-Кормский и Насоновский — в Николо-Кормский (ГАЯО, ФР-2380, оп. 1, д. 359, л. 78).

В связи с ликвидацией Масловского района на основании Указа Президиума Верховного Совета РСФСР от 6 марта 1959 г. в Мышкинский район вошли *Богородский, Мартыновский и Рождественский* сельсоветы. В состав Рождественского сельсовета вошла территория колхозов «4-я пятилетка» и «Восход», входившая ранее в Галицинский сельсовет Масловского района.

На основании Указа Президиума Верховного Совета РСФСР от 1 февраля 1963 г. Мышкинский район ликвидирован, территория его вошла в Рыбинский сельский район.

Указом Президиума Верховного Совета РСФСР от 12 января 1965 г. Мышкинский район образован вновь, в его состав по решению исполкома областного Совета от

13 января 1965 г. вошли рабочий поселок Мышкино и сельсоветы *Архангельский, Богородский, Зарубинский, Крюковский, Мартыновский, Охотинский, Рождественский, Флоровский, Шпиловский, Языковский* бывшего Рыбинского сельского района.

Решением исполкома областного Совета от 14 августа 1967 г. в районе проведено объединение некоторых населенных пунктов («Северный рабочий», 1967, 24 августа).

## НАГОРЬЕВСКИЙ

(1929 — 1963)

Центр — с Нагорье

Образован Постановлением Президиума ВЦИК от 10 июня 1929 г. в составе Ивановской промышленной области (СУ, 1929, № 44, ст. 468) из Нагорьевской волости Переславского уезда Владимирской губернии, Заозерской и Микляевской волостей Угличского уезда (ГАВО, ФР-985, оп. 3, д. 33, л. 1).

В район вошли сельсоветы: *Андреановский, Будьковский, Ведомшевский, Дмитриевский, Загорьевский, Заозерский, Ивановский, Каравайцевский, Копнинский, Микляевский, Мишутинский, Нагорьевский, Путчинский, Раменский, Рахмановский, Сараевский, Святовский, Хмельниковский* (ФГАЯО в г Ростове, ФР-1167, оп. 1, д. 3; ФР-1166, оп. 1, дд. 6, 9, 35, 39, 59, 65).

В 1929—1930 гг. район находился в Александровском округе Ивановской промышленной области.

При разделении Ивановской промышленной области по Постановлению Президиума ВЦИК от 11 марта 1936 г. вошел в Ярославскую область.

Решением исполкома Ярославского областного Совета от 7 июня 1941 г. ликвидирован Сараевский сельсовет, его территория включена в Загорьевский сельсовет, а селение Филиппово перечислено в Каравайцевский сельсовет (ГАЯО, ФР-2380, оп. 2, д. 224, л. 149).

Указом Президиума Верховного Совета РСФСР от 18 декабря 1944 г. Будьковский, Заозерский, Ивановский, Каравайцевский и Путчинский сельсоветы перечислены в состав вновь образованного Пльинского района (ВВС СССР, 1945, № 10).



В соответствии с Указом Президиума Верховного Совета РСФСР от 14 июня 1954 г. в районе проведено объединение сельсоветов; Андриановский, Хмельниковский и Ведомшевский слились в один Андриановский; Нагорьевский и Мишутинский — в Нагорьевский; Копнинский и Святковский — в Копнинский; Загорьевский и Раменский — в Загорьевский; Дмитриевский, Микляевский и Рахмановский — в Дмитриевский (ГАЯО, ФР-2380, оп. 1, д. 359, л. 78).

В связи с ликвидацией Ильинского района на основании Указа Президиума Верховного Совета РСФСР от 6 марта 1959 г. в состав Нагорьевского района вошел Путчинский сельсовет, образованный на территории колхозов «Путь Ленина», «40 лет Октября», «Возрождение» ликвидированного Губинского сельсовета и колхоза «Победа» Загорьевского сельсовета (ГАЯО, ФР-2380, оп. 3, д. 1751, л. 142).

На основании Указа Президиума Верховного Совета РСФСР от 1 февраля 1963 г. Нагорьевский район ликвидирован. Территория его вошла в Переславский сельский район.

## НЕЙСКИЙ

(с 1944 г. Костромской обл.)

Центр — пгт Нея

Образован Постановлением Президиума ВЦИК от 10 июня 1929 г. (СУ, 1929, № 4, ст. 37) в составе Ивановской промышленной области. По постановлению Президиума ВЦИК от 11 марта 1936 г. вошел в Ярославскую область, имея 18 сельских Советов: *Александровский, Головешкинский, Елkinский, Заингеирский, Иваново-Вожеровский, Иваново-Мантуровский, Каменский, Конновский, Коткишевский, Куржбальский, Михалевский, Пасниковский, Погощенский, Потрусовский, Солтановский, Стрелицкий, Тимофеевский, Фуфаевский* (ГАЯО, ФР-2496, оп. 1, д. 789, л. 25).

Постановлением Президиума ВЦИК от 10 декабря 1937 г. Иваново-Мантуровский сельсовет перечислен в Мантуровский район Горьковской области (СУ, 1938, № 3, ст. 39).

Указом Президиума Верховного Совета РСФСР от

15 декабря 1938 г. Стрелицкий сельсовет перечислен в Мантуровский район Горьковской области (ГАЯО, ФР-2380, оп. 1, д. 38, л. 10).

По Указу Президиума Верховного Совета РСФСР от 13 августа 1944 г. район отошел к Костромской области.

## НЕКОУЗСКИЙ

Центр — п. Новый Некоуз

Образован Постановлением ВЦИК от 10 июня 1929 г. в составе Ивановской промышленной области (СУ, 1929, № 44, ст. 468) из Некоузской и Парфеньевской волостей полностью, части Лацковской волости Мологского уезда, Воскресенской волости полностью и частей Архангельской и Рождественской волостей Рыбинского уезда.

В район вошли сельсоветы: *Аристовский, Бекреневский, Боброковский, Бовыкинский, Введенский, Верхне-Никульский, Воскресенский 1-й, Воскресенский 2-й, Вьюковский, Галицинский, Красносельский, Лацковский, Марьинский, Масловский, Некоузский, Николо-Замосский, Николо-Свеченский, Новинский, Ново-Никольский, Парфеньевский, Покрово-Раменский, Правдинский, Рожаловский, Станиловский, Чурлаковский* (ФГАЯО в г. Рыбинске, ФР-3, оп. 1, д. 3, лл. 39—40).

Постановлением Президиума ВЦИК от 20 ноября 1931 г. (СУ, 1931, № 73, ст. 518) центр района из с. Некоуз был переведен в поселок при станции Харино Северной железной дороги, в том же году станция переименована в Некоуз (ГАИО, ФР-1510, оп. 1, д. 84, л. 103).

Постановлением Президиума ВЦИК от 1 января 1932 г. (СУ, 1932, № 11, ст. 54) в район были переданы рабочий поселок Волга, а также *Глебовский, Сменцевский и Спицинский* сельсоветы Рыбинского района.

В 1935 г. Глебовский сельсовет был передан в Рыбинский район (ГАИО, ФР-1510, оп. 1, д. 5935, л. 8).

При разделении Ивановской промышленной области по Постановлению Президиума ВЦИК от 11 марта 1936 г. вошел в состав Ярославской области.

Указом Президиума Верховного Совета РСФСР от 11 сентября 1938 г. Бекреневский сельсовет перечислен в

Краснохолмский район Калининской области (ГАЯО, ФР-2380, оп. 1, д. 38, л. 38).

Указом Президиума Верховного Совета РСФСР от 20 декабря 1940 г. к району причислен Веретейский сельсовет ликвидированного Мологского района (УПВСР по а.т. д., 1946, стр. 185).

Указом Президиума Верховного Совета РСФСР от 18 июня 1941 г. ликвидированы Верхне-Никульский и Спичинский сельсоветы; их территория частично затоплена Рыбинским водохранилищем, а оставшаяся часть включена в Марьинский и Сменцевский сельсоветы (ГАЯО, ФР — 2380, оп. 1, д. 42, л. 63).

Указом Президиума Верховного Совета РСФСР от 23 февраля 1945 г. Боброковский, Воскресенский 2-й, Вьюковский, Галицкий, Повинский, Николо-Свеченский, Парфеньевский, Рожаловский сельсоветы отошли к вновь образованному Масловскому району (ГАЯО, ФР — 2380, оп. 1, д. 198, л. 20).

Указом Президиума Верховного Совета РСФСР от 15 декабря 1952 г. районным центром утвержден поселок Новый Некоуз (ВВС СССР, 1952, № 65) при станции Некоуз.

В соответствии с Указом Президиума Верховного Совета РСФСР от 14 июня 1954 г. в районе было проведено объединение некоторых сельсоветов: Воскресенский, Покрово-Раменский и Масловский слились в один Воскресенский; Стапиловский и Правдинский — в Станиловский; Чурлаковский и Бовькинский — в *Спаский*; Лацковский и Марьинский — в Лацковский; Введенский, Некоузский и Николо-Замосский — в *Некоузский*; Ново-Никольский и Арстовский — в *Шестихинский* (ГАЯО, ФР — 2380, оп. 1, д. 359, лл. 78—79).

В связи с ликвидацией Масловского района на основании Указа Президиума Верховного Совета РСФСР от 6 марта 1959 г. в состав Некоузского района переданы Николо-Свеченский, Новинский, Парфеньевский, Родионовский, Рожаловский, Шелдомежский сельсоветы и рабочий поселок Октябрь. Территория колхозов «Красная нива» и «8-е Марта» ликвидированного Галицкого сельсовета Масловского района вошла в состав Николо-Свеченского сельсовета.

Решением исполкома областного Совета от 11 апреля 1960 г. упразднены сельсоветы: Веретейский с передачей

территории в Лацковский сельсовет, Красносельский с передачей населенных пунктов в Стапиловский сельсовет, Парфеньевский, населенные пункты переданы в Рожаловский и Новинский сельсоветы, Сменцевский, населенные пункты которого переданы в Шестихинский сельсовет, Шелдомежский — населенные пункты отошли к Родионовскому сельсовету (ГАЯО, ФР — 2380, оп. 2, д. 1868, лл. 75—76).

Указом Президиума Верховного Совета РСФСР от 1 февраля 1963 г. образован Некоузский сельский район, в состав которого вошли бывшие Некоузский и Брейтовский районы.

В соответствии с Указом Президиума Верховного Совета РСФСР от 4 марта 1964 г. часть территории отошла к вновь образованному Брейтовскому сельскому району.

Указом Президиума Верховного Совета РСФСР от 12 января 1965 г. Некоузский сельский район преобразован в Некоузский район, в состав которого по решению исполкома областного Совета от 13 января 1965 г. вошли: рабочие поселки *Волга* и *Октябрь*, находившиеся в подчинении Рыбинского городского Совета депутатов трудящихся, *Воскресенский*, *Лацковский*, *Некоузский*, *Никола-Свеченский*, *Новинский*, *Родионовский*, *Рожаловский*, *Спасский*, *Станиловский* и *Шестихинский* сельсоветы бывшего Некоузского сельского района.

Решением исполкома областного Совета от 14 августа 1967 г. в районе проведено объединение некоторых населенных пунктов («Северный рабочий», 1967, 24 августа).

## НЕКРАСОВСКИЙ

Центр — пгт Некрасовское

Образован Постановлением Президиума ВЦИК от 10 июня 1929 г. в составе Ивановской промышленной области (СУ, 1929, № 44, ст. 468) под названием — *Боровской* с центром в рп Красный Профинтерн из Боровской волости полностью и частей Диево-Городищенской и Вятской волостей Ярославского уезда, а также части Середской волости Даниловского уезда.

В район вошли сельсоветы: *Аббакумцевский*, *Боровской*, *Вятский*, *Гребовский*, *Диево-Городищенский*, *Забо-*

лотский, Зименковский, Искробольский, Красносельский, Ломовской, Мауринский, Мишневский, Никольский, Овсянниковский, Сватковский, Середской, Тимохинский, Шимароновский, а также рабочий поселок «Красный Профинтерн» (ГАЯО, ФР — 2996, оп. 1, д. 80).

В середине 1929 г. центр района перенесен из рп. Красный Профинтерн в д. Бор-Понизовкино (ГАЯО, ФР — 2996, оп. 2, д. 1, л. 97).

Постановлением Президиума ВЦИК от 1 января 1932 г. (СУ, 1932, № 11, ст. 54) в район были переданы Бакшеевский, Большесольский, Борщинский, Дубенковский, Куликовский, Лапинский, Левашовский, Любовниковский, Малосольский, Суворовский, Чернозаводский сельсоветы Заволжского района\*, Новленский, Путятинский, Селецкий, Телицинский, Ушаковский — Ярославского района.

В 1932 г. Зименковский, Никольский, Середской сельсоветы были переданы в Даниловский район (ГАИО, ФР — 1510, оп. 1, д. 3494, л. 6-об.).

Постановлением Президиума ВЦИК от 1 ноября 1932 г. (СУ, 1932, № 82, ст. 358) район был переименован в Большесольский, а центр перенесен в с. Бабайки.

Постановлением Президиума облисполкома Ивановской промышленной области от 5 октября 1933 г. Дубенковский сельсовет передан в состав Лапшинского сельсовета (ГАЯО, ФР — 2996, оп. 1, д. 86).

Постановлением Президиума ВЦИК от 20 февраля 1934 г. (СУ, 1934, № 9, ст. 64) центр района из с. Бабайки перенесен в с. Большие Соли.

В 1935 г. в район был передан Орешковский сельсовет Нерехтского района (ГАЯО, ФР — 2496, оп. 1, д. 75а, л. 3).

В 1936 г. Бакшеевский, Борщинский, Любовниковский сельсоветы были переданы в Костромской район (ГАЯО, ФР — 2496, оп. 1, д. 75а, л. 11).

При разделении Ивановской промышленной области по Постановлению Президиума ВЦИК от 11 марта 1936 г. вошел в Ярославскую область.

---

\* Заволжский район существовал в Ивановской промышленной области с 1929 до 1932 г. При ликвидации его часть сельских Советов была передана в подчинение Костромскому горсовету, часть присоединена к Боровскому району.

Постановлением ВЦИК от 8 января 1938 г. переименования Большепольский район в *Некрасовский*, его центр с Большие Соли — в с *Некрасовское* и д Грешнево того же района — в д *Некрасово* (СУ, 1938, № 5, ст. 51).

Указом Президиума Верховного Совета РСФСР от 26 июля 1940 г. с Некрасовское преобразовано в *рабочий поселок* Некрасовское. В связи с этим ликвидирован Некрасовский сельсовет (ГАЯО, ФР — 2380, оп. 1, д. 115, л. 116б.).

По Указу Президиума Верховного Совета РСФСР от 17 марта 1944 г. Мауринский и Телицинский сельсоветы выбыли во вновь образованный Середской район (УПВСР по а.-т. д., 1946, ст. 187).

Указом Президиума Верховного Совета РСФСР от 15 апреля 1946 г. Вятский, Повленский, Сватковский, Селецкий и Ушаковский сельсоветы отошли в состав вновь образованного Давыдовского района (ГАЯО, ФР — 2380, оп. 1, д. 212, л. 44).

Указом Президиума Верховного Совета РСФСР от 23 августа 1951 г. Путятинский сельсовет передан в Толбухинский район (ГАЯО, ФР — 2380, оп. 1, д. 283, л. 270).

В соответствии с Указом Президиума Верховного Совета РСФСР от 14 июля 1954 г. в районе было проведено объединение некоторых сельсоветов: Ломовской и Заболотский слились в один *Кресцовский*; Боровской и Овсянниковский — в Боровской, Аббакумцевский и Тимохинский — в Аббакумцевский; Диево-Городищенский и Мишневский — в Диево-Городищенский; Шимароковский и Красносельский — в Шимароковский; Суворовский и Малосольский — в *Климовский*; Орешковский и Куликовский — в Орешковский (ГАЯО, ФР — 2380, оп. 1, д. 359, л. 79).

В связи с ликвидацией Толбухинского района на основании Указа Президиума Верховного Совета РСФСР от 15 ноября 1957 г. в Некрасовский район вошли Вятский, Коломинский и Точищенский сельсоветы (ГАЯО, ФР — 2380, оп. 1, д. 397, л. 122).

Решением исполкома областного Совета от 21 февраля 1958 г. Коломинский сельсовет переименован в *Путятинский* (ГАЯО, ФР — 2380, оп. 2, д. 1770, л. 144).

В связи с ликвидацией Бурмакинского района на основании Указа Президиума Верховного Совета РСФСР

от 6 марта 1959 г. в Некрасовский район вошли: *рабочий поселок Бурмакино*, сельсоветы *Никольский, Родюкинский и Якушевский*, а также колхозы «Коллективный путь», им. Ленина, им. Красина Высоковского сельсовета, им. Ворошилова и им. Горького Бурмакинского сельсовета.

На основании Указа Президиума Верховного Совета РСФСР от 1 февраля 1963 г. Некрасовский район ликвидирован, территория его вошла в состав Ярославского сельского района.

Указом Президиума Верховного Совета РСФСР от 4 марта 1964 г. образован Некрасовский сельский район, в состав которого по решению исполкома областного Совета от 25 марта 1964 г. вошли сельсоветы: *Аббакумцевский, Боровской, Бурмакинский, Высоковский, Вягский, Гребовский, Диево-Городищенский, Искробольский, Климовский, Кресцовский, Лапинский, Левашевский, Никольский, Орешковский, Путятинский, Родюкинский, Тоцищенский, Чернозаводский, Шимароновский, Якушевский*; а также рабочие поселки: *Бурмакино и Некрасовское* Ярославского сельского района.

Указом Президиума Верховного Совета РСФСР от 12 января 1965 г. Некрасовский сельский район преобразован в Некрасовский район, в состав которого по решению исполкома областного Совета от 13 января 1965 г. вошла территория Некрасовского сельского района и *рабочий поселок Красный Профинтерн*, находившийся в подчинении Заволжского районного Совета депутатов трудящихся г. Ярославля.

## НЕРЕХТСКИЙ

(С 1944 г. Костромской обл.)

Центр — г. Нерехта

Образован Постановлением Президиума ВЦИК от 8 октября 1828 г. (СУ, 1928, № 120, ст. 751) в составе Костромской губернии. С 1929 г. по 1936 г. входил в Ивановскую промышленную область.

По Постановлению Президиума ВЦИК от 11 марта 1936 г. район вошел в Ярославскую область, имея 33 сельских Совета: *Арменский, Бахматовский, Блазновский, Больше-Андрейковский, Бурмакинский, Ванев-*

ский, Владычневский, Горковский, Григорцевский, Есиновский, Кочеровский, Кувакинский, Левинский, Марьинский, Мелеховский, Никольский, Никульский, Новленский, Островский, Поемичевский, Родюкинский, Рождественский, Сараевский, Семеновский, Спасский, Татьянинский, Тетеринский, Троицкий, Улошпанский, Федоровский, Хомутовский, Челпаковский, Якушевский (ГАЯО, ФР— 2496, оп. 1, д. 789, л. 24).

Указом Президиума Верховного Совета РСФСР от 29 апреля 1943 г. населенный пункт Бурмакино отнесен к категории рабочих поселков (ГАЯО, ФР— 2380, оп. 1, д. 168, л. 27).

Указом Президиума Верховного Совета РСФСР от 17 марта 1944 г. Бурмакинский, Кувакинский, Левинский, Никольский, Островский, Родюкинский, Рождественский, Якушевский сельсоветы перечислены во вновь организованный Бурмакинский район (УПВСР по а.-т. д., 1946, ст. 186).

По Указу Президиума Верховного Совета РСФСР от 13 августа 1944 г. район отошел к Костромской области.

## ОРЕХОВСКИЙ

• (С 1944 г. Костромской обл.)

Центр — с Орехово

Образован Указом Президиума Верховного Совета РСФСР от 7 марта 1941 г. (УПВСР по а.-т. д., 1946, ст. 185) из частей Буйского и Галичского районов (см. эти районы).

По Указу Президиума Верховного Совета РСФСР от 8 апреля 1941 г. в район вошли сельсоветы: Березовский, Воздвиженский, Вознесенский, Дорковский, Елегинский, Заречный, Кабановский, Коньгинский, Костомский, Котельский, Кузьминский, Мышковский, Наготинский, Нольский, Ожогинский, Олешский, Ореховский, Павловский, Пилятинский, Плещеевский, Рождественский, Романцевский, Русаковский, Рябинкинский, Троицкий, Трубинский (ГАЯО, ФР— 2380, оп. 1, д. 42, л. 60).

По Указу Президиума Верховного Совета СССР от 13 августа 1944 г. район отошел к Костромской области.



## ПАЛКИНСКИЙ

(С 1944 г. Костромской обл.)

Центр — с Палкино

Образован Постановлением Президиума ВЦИК от 10 июня 1929 г. (СУ, 1929, № 44, ст. 468) в составе Ивановской промышленной области.

По Постановлению Президиума ВЦИК от 11 марта 1936 г. район вошел в Ярославскую область, имея 18 сельсоветов: *Бетелевский, Богословский, Георгиевский, Ивановковский, Искинский, Нифановский, Ново-Куриловский, Оловинский, Палкинский, Пеньковский, Пограничный, Привольновский, Савинский, Сатинский, Словинский, Трифановский, Туриловский, Чудский* (ГАЯО, ФР — 2496, оп. 1, д. 789, л. 22).

По Указу Президиума Верховного Совета СССР от 13 августа 1944 г. район отошел к Костромской области.

## ПАРФЕНЬЕВСКИЙ

(С 1944 г. Костромской обл.)

Центр — с Парфеньево

Образован Постановлением Президиума ВЦИК от 8 октября 1928 г. (СУ, 1928, № 120, ст. 751) в составе Костромской губернии. С 1929 г. по 1936 г. входил в Ивановскую промышленную область.

По Постановлению Президиума ВЦИК от 11 марта 1936 г. вошел в Ярославскую область, имея 23 сельсовета: *Артемьевский, Бабкинский, Бухаринский, Горелецкий, Ефимовский, Ефремовский, Ильинский, Костылевский, Кукушкинский, Мальгинский, Матвеевский, Михалевский, Никоновский, Николо-Ширский, Парфеньевский, Пасьминский, Погореловский, Потрусовский, Савинский, Татауровский, Тихоновский, Успенско-Нейский, Шекуринский* (ГАЯО, ФР — 2496, оп. 1, д. 789, л. 19).

Решением облисполкома от 20 февраля 1938 г. Бухаринский сельсовет переименован в *Митенинский* (ГАЯО, ФР — 2380, оп. 2, д. 63, л. 50).

По Указу Президиума Верховного Совета СССР от 13 августа 1944 г. район отошел к Костромской области.

## ПЕРВОМАЙСКИЙ

Центр — с. Кукобой

Образован Постановлением Президиума ВЦИК от 10 июня 1929 г. в составе Ивановской промышленной области (СУ, 1929, № 44, ст. 468) из Первомайской, Кукобойской волостей полностью, частей Пролетарской волости Пошехоно-Володарского уезда и Козской волости Даниловского уезда.

В район вошли сельсоветы: *Балакинский, Высоковский, Игнатцевский, Исаковский, Крутовский, Кукобойский, Ламанцевский, Луначарский, Павловский, Паршинский, Перехожевский, Пролетарский, Свердловский, Семеновский, Урицкий* (ГАЯО, ФР — 1998, оп. 1, д. 2, л. 15).

В 1935 г. во вновь образованный Пречистенский район были переданы Павловский и Перехожевский сельсоветы (ГАИО, ФР — 1510, оп. 1, д. 5935, л. 7).

При разделении Ивановской промышленной области по Постановлению Президиума ВЦИК от 11 марта 1936 г. вошел в состав Ярославской области.

Постановлением Президиума ВЦИК от 2 марта 1938 г. в район перечислен Павловский сельсовет из Пречистенского района (СУ, 1938, № 7, ст. 107).

Указом Президиума Верховного Совета РСФСР от 15 апреля 1946 г. Ламанцевский, Пролетарский и Свердловский сельсоветы отошли ко вновь образованному Владыченскому району (ГАЯО, ФР-2380, оп. 1, д. 212, л. 44).

В соответствии с Указом Президиума Верховного Совета РСФСР от 14 июля 1954 г. в районе проведено объединение некоторых сельсоветов: Кукобойский и Павловский слились в один Кукобойский; Крутовский и Исаковский — в Крутовский; Игнатцевский и Высоковский — в Игнатцевский; Урицкий и Луначарский — в Урицкий; Паршинский и Балакинский — в *Новинковский* (ГАЯО, ФР-2380, оп. 1, д. 359, л. 79).

На основании Указа Президиума Верховного Совета РСФСР от 1 февраля 1963 г. Первомайский район ликвидирован; территория его вошла в Любимский сельский район.

Указом Президиума Верховного Совета РСФСР от 12 января 1965 г. Первомайский район образован вновь,

в его состав по решению исполкома областного Совета от 13 января 1965 г. вошли: Игнатцевский, Крутовский, Кукобойский, Новинковский, Семеновский и Урицкий сельсоветы бывшего Любимского сельского района.

## ПЕРЕСЛАВСКИЙ

Центр — г. Переславль-Залесский

Образован Постановлением Президиума ВЦИК от 10 июня 1929 г. в составе Ивановской промышленной области (СУ, 1929, № 44, ст. 468) из бывшего Переславского уезда, без Нагорьевской волости и с включением д. Роднонцево Андреевской волости Александровского уезда Владимирской губернии (ГАВО, ФР—985, оп. 3, д. 33, л. 1).

В район вошли сельсоветы: *Алексинский, Багримовский, Бакшеевский, Бектышевский, Берендеевский, Борнуковский, Будовский, Веслевский, Вилинский, Глебовский, Голоперовский, Добриловский, Дубровицкий, Купанский (он же Хмельниковский), Лыченский, Нагорный, Никульский, Новский, Погостовский, Подберезьевский, Половецкий, Пономаревский, Рагозинский, Рушиновский, Рязанцевский, Скомороховский, Смоленский, Стаищевский, Фалелеевский, Юринский, Ягреневский* (ФГАЯО в г. Ростове, ФР-1192, оп. 1, д. 3, л. 40).

В 1929—1930 гг. район входил в Александровский округ Ивановской промышленной области.

Постановлением Президиума ВЦИК от 1 сентября 1933 г. (СУ, 1933, № 47, ст. 207) в Александровский район были переданы населенные пункты, расположенные вблизи станции Берендсево Северной железной дороги, на Берендсевском торфяном болоте, а также территория этого болота.

В 1935 г. во вновь образованный Петровский район были переданы Вилинский, Погостовский, Подберезьевский и Рушиновский сельсоветы (ГАИО, ФР-1510, оп. 1, д. 5935, л. 7).

При разделении Ивановской промышленной области по Постановлению Президиума ВЦИК от 11 марта 1936 г. вошел в Ярославскую область.

Указом Президиума Верховного Совета РСФСР от

26 октября 1938 г. в район переданы из Александровского района Берендеевское торфяное болото с Центральным (при станции Берендеево) и Красногорским поселками, объединенными в *Октябрьский* сельсовет (ГАЯО, ФР-2380, оп. 1, д. 38, л. 22).

Указом Президиума Верховного Совета РСФСР от 22 мая 1944 г. населенный пункт *Берендеево* отнесен к категории рабочих поселков, Октябрьский сельсовет ликвидирован (ГАЯО, ФР-2380, оп. 1, д. 168, л. 122).

Указом Президиума Верховного Совета РСФСР от 23 февраля 1945 г. Алексинский, Багримовский, Бакшесевский, Бектышевский, Берендеевский, Боронуковский, Будовский, Дубровицкий, Никульский, Рязанцевский, Смоленский и Стаищевский сельсоветы и рабочий поселок Берендеево отошли к вновь образованному Рязанцевскому району (ГАЯО, ФР-2380, оп. 1, д. 198, л. 20).

В соответствии с Указом Президиума Верховного Совета РСФСР от 14 июня 1954 г. в районе было проведено объединение некоторых сельсоветов: Глебовский, Новоский и Половецкий слились в один Глебовский; Юринский и Голоперовский — в Юринский; Лыченский и Скормороховский — в Лыченский; Пономаревский и Фалелесевский — в Пономаревский; Ягреновский и Рагозинский — в *Троицкий*; Веслевский и Нагорный — в *Веськовский* (ГАЯО, ФР-2380, оп. 1, д. 359, лл. 79—80).

В связи с ликвидацией Рязанцевского района на основании Указа Верховного Совета РСФСР от 6 марта 1959 г. в состав Переславского района перечислены сельсоветы: Алексинский, Дубровицкий, Любимцевский, Саревский, Скоблевский, Смоленский и рабочий поселок Берендеево.

Решением исполкома областного Совета от 28 апреля 1959 г. Саревский сельсовет переименован в *Рязанцевский* (ГАЯО, ФР-2380, оп. 2, д. 1822, л. 36).

В связи с ликвидацией Петровского района на основании Указа Президиума Верховного Совета РСФСР от 22 октября 1959 г. в Переславский район передан Погостовский сельсовет.

Указом Президиума Верховного Совета РСФСР от 1 февраля 1963 г. образован Переславский сельский район, в состав которого вошли и бывшие Переславский и Нагорьевский районы.

Состав сельсоветов стал следующий: *Алексинский*,

*Андреановский, Вельковский, Глебовский, Дмитриевский, Добриловский, Дубровицкий, Загорьевский, Копнинский, Лыченский, Любимцевский, Нагорьевский, Погостовский, Пономаревский, Путчинский, Рязанцевский, Скоблевский, Смоленский, Троицкий, Хмельниковский, Юринский.*

Указом Президиума Верховного Совета РСФСР от 12 января 1965 г. Переславский сельский район преобразован в Переславский район, в состав которого по решению исполкома областного Совета от 13 января 1965 г. вошла целиком территория бывшего Переславского сельского района, а также рабочие поселки *Берендеево* и *Купань*, находившиеся в подчинении Переславль-Залесского городского Совета депутатов трудящихся.

Решением облисполкома от 12 июля 1965 г. в районе образован *Кубринский* сельсовет, в состав которого вошла часть территории Андриановского сельсовета.

Решением исполкома областного Совета от 14 августа 1967 г. в районе проведено объединение некоторых населенных пунктов («Северный рабочий», 1967, 24 августа).

## ПЕТРОВСКИЙ (1935 — 1959)

Центр — пгт Петровское

Образован Постановлением Президиума ВЦИК от 25 января 1935 г. в составе Ивановской промышленной области из частей Борисоглебского, Переславского и Ростовского районов (СУ, 1935, № 4, ст. 37) с центром в с. Петровск (Петровское).

В район вошли сельсоветы: *Березниковский, Воронинский, Зачатьевский, Покровский* — Борисоглебского района; *Вилинский, Погостовский, Подберезьевский, Рушиновский* — Переславского района; *Горецкий, Гусарниковский, Дементьевский, Захаровский, Итларский, Костяновский, Любилковский, Михайловский, Никольский, Новосельский, Осницкий, Перовский, Петровский, Тарасовский, Филяевский, Чепоровский* — Ростовского района (ГАИО, ФР-1510, оп. 1, д. 5935, л. 7; ГАЯО, ФР-2496, оп. 1, д. 75а, л. 25).

При разделении Ивановской промышленной области по Постановлению Президиума ВЦИК от 11 марта 1936 г. вошел в состав Ярославской области.

Указом Президиума Верховного Совета РСФСР от 29 апреля 1943 г. с Петровское отнесено к категории рабочих поселков, а Петровский сельсовет ликвидирован (ГАЯО, ФР-2380, оп. 1, д. 168, л. 31).

Указом Президиума Верховного Совета РСФСР от 23 февраля 1945 г. Вилинский и Итларский сельсоветы отошли к вновь образованному Рязанцевскому району (ГАЯО, ФР-2380, оп. 1, д. 198, л. 20).

В соответствии с Указом Президиума Верховного Совета РСФСР от 14 июня 1954 г. в районе проведено объединение некоторых сельсоветов: Покровский и Березниковский слились в один Покровский; Филяевский и Воропинский — в *Дмитриановский*; Костьяновский, Новосельский и Чепоровский — в *Фатьяновский*; Никольский, Деметьевский и Михайловский — в *Никольский*; Любилковский и Гусарниковский — в *Любилковский*; Перовский и Захаровский — в *Перовский*; Горецкий и Осницкий — в *Карашский*; Погостовский, Подберезьевский и Рушиновский — в *Погостовский* (ГАЯО, ФР-2380, оп. 1, д. 359, л. 80).

Решением исполкома областного Совета от 28 июля 1958 г. вновь выстроенному населенному пункту Ивановского торфопредприятия Погостовского сельсовета присвоено наименование поселок Ивановское (ГАЯО, ФР-2380, оп. 2, д. 1783, л. 80).

В связи с ликвидацией Рязанцевского района на основании Указа Президиума Верховного Совета РСФСР от 6 марта 1959 г. в Петровский район включен *Итларский* сельсовет.

Решением исполкома областного Совета от 19 сентября 1959 г. упразднен Тарасовский сельсовет; населенные пункты переданы в *Фатьяновский* сельсовет (ГАЯО, ФР-2380, оп. 2, д. 1834, л. 23).

Указом Президиума Верховного Совета РСФСР от 22 октября 1959 г. Петровский район упразднен; территория его вошла в состав Борисоглебского, Переславского и Ростовского районов (ВВС РСФСР, 1959, № 38).

## ПОШЕХОНО-ВОЛОДАРСКИЙ (ПОШЕХОНСКИЙ)

Центр — г. Пошехонье-Володарск

Образован Постановлением Президиума ВЦИК от 10 июня 1929 г. в составе Ивановской промышленной области (СУ, 1929, № 44, ст. 468) под названием Пошехоно-Володарский, из Панфиловской, Октябрьской, Белосельской, Колобовской, Давыдовской, Софроновской волостей полностью и частей Пролетарской и Свердловской волостей Пошехоно-Володарского уезда.

В район вошли сельсоветы: *Артюковский, Белосельский, Бельевский, Володарский, Давыдовский, Дикунинский, Думинский, Евсеевский, Ильинский, Калининский, Кладовский, Колобовский, Красновский, Крестцовский, Ленинский, Мормужинский, Новинковский, Октябрьский* (центр — с Колодино), *Октябрьский* (центр — г. Пошехонье-Володарск), *Первомайский* (центр — с Тимошино), *Первомайский* (центр — с Юрнево), *Приухринский, Свердловский* (центр — Андрианова слобода), *Свердловский* (центр — д. Баиново), *Старо-Петровский, Трушковский, Холмовский, Юдинский, Якунинский* (ФГАЮ в г. Рыбинске, ФР-5, оп. 1, д. 3, лл. 34—38).

В конце 1929 г. переименованы сельсоветы: *Октябрьский* (центр — с Колодино) — в *Колодинский*; *Первомайский* (центр — д. Юрнево) — в *Юрневский*; *Свердловский* (центр — д. Баиново) — в *Васильевский* (ГАИО, ФР-1510, оп. 1, д. 12, л. 124 об; д. 5823, л. 83; ФГАЮ в г. Рыбинске, ФР-5, оп. 1, д. 22, лл. 36—38).

Постановлением Президиума ВЦИК от 1 января 1932 г. (СУ, 1932, № 11, ст. 54) в район были переданы *Арефинский, Вольский, Милюшинский, Николо-Тропский, Починок-Болотовский, Селищенский* сельсоветы Рыбинского района.

В 1935 г. *Арефинский, Вольский, Милюшинский, Николо-Тропский* и *Селищенский* сельсоветы были возвращены в Рыбинский район (ГАИО, ФР-1510, оп. 1, д. 5935, л. 8).

При разделении Ивановской промышленной области по Постановлению Президиума ВЦИК от 11 марта 1936 г. вошел в Ярославскую область.

Указом Президиума Верховного Совета РСФСР от 6 августа 1940 г. ликвидирован Мормужинский сельсовет в связи с затоплением в зоне строительства Рыбинского гидроузла (ГАЯО, ФР-2380, оп. 1, д. 42, л. 41).

Указом Президиума Верховного Совета РСФСР от 8 марта 1941 г. к району причислены Баркинский, Ермаковский, Воскресенско-Маткомский и Никиткинский сельсоветы из ликвидированного Ермаковского района (УПВСР по а.-т. д., 1946, ст. 185).

Указом Президиума Верховного Совета РСФСР от 8 апреля 1941 г. Белосельский, Бельевский, Давыдовский, Дикушинский, Евсеевский, Ильинский, Починок-Болотовский, Приухринский, Холмовский и Якунинский сельсоветы перечислены во вновь организованный Арефинский район (ГАЯО, ФР-2380, оп. 1, д. 42, л. 60).

Указом Президиума Верховного Совета РСФСР от 30 января 1945 г. к району причислен Бельевский сельсовет Арефинского района (ВВС СССР, 1945, № 11).

На основании Указа Президиума Верховного Совета РСФСР от 15 апреля 1946 г. Васильевский, Володарский, Калининский, Колодинский, Юдинский и Юрневский сельсоветы отошли к вновь образованному Владыченскому району (ГАЯО, ФР-2380, оп. 1, д. 212, л. 44).

В соответствии с Указом Президиума Верховного Совета РСФСР от 14 июня 1954 г. в районе проведено объединение некоторых сельсоветов: Маткомский и Никиткинский слились в один *Гаютинский*; Ермаковский и Баркинский — в *Ермаковский*; Колобовский и Старо-Петровский — в *Федорковский*; Новинковский и Артюковский — в *Князевский*; Красновский и Первомайский — в *Красновский*; Крестцовский и Думинский — в *Погорельский*; Свердловский и Бельевский — в *Свердловский* (ГАЯО, ФР-2380, оп. 1, д. 359, л. 80).

Указом Президиума Верховного Совета РСФСР от 22 ноября 1957 г. Пошехоно-Володарский район объединен с Владыченским в один *Пошехонский* (ВВС РСФСР, 1957, № 26, ст. 749). В связи с этим в Пошехонский район вошли Васильевский, Володарский, Калининский, Колодинский, Ламанцевский и Юдинский сельсоветы ликвидированного Владыченского района (ГАЯО, ФР-2380, оп. 1, д. 397, л. 120).

Решением исполкома областного Совета от 12 ноября 1959 г. в район вошли Белосельский, Вошиковский, При-



ухрипский и Холмовский сельсоветы упраздненного Арефинского района. При этом в состав Белосельского и Приухрипского сельсоветов вошли населенные пункты ликвидированного Якунинского сельсовета Арефинского района (ГАЯО, ФР-2380, оп. 2, д. 1839, лл. 39—40).

Населенные пункты колхоза «Большевик» Починок-Болотовского сельсовета Арефинского района включены в состав Холмовского сельсовета.

Решением исполкома областного Совета от 17 июня 1960 г. Ламанцевский сельсовет переименован во *Владыченский* (ГАЯО, ФР-2380, оп. 2, д. 1872, л. 117).

Указом Президиума Верховного Совета РСФСР от 1 февраля 1963 г. образован Пошехонский сельский район, в состав которого вошли г. Пошехонье-Володарск и сельсоветы бывшего Пошехонского района: Белосельский, Васильевский, Владыченский, Володарский, Вошиковский, Гаютинский, Ермаковский, Калининский, Кладовский, Князевский, Колодинский, Красновский, Ленинский, Октябрьский, Погорельский, Приухрипский, Свердловский, Трушковский, Федорковский, Холмовский, Юдинский.

Указом Президиума Верховного Совета РСФСР от 12 января 1965 г. Пошехонский сельский район преобразован в Пошехонский район, состав которого по решению исполкома областного Совета от 13 января 1965 г. остался прежним.

Решением исполкома областного Совета от 14 августа 1967 г. проведено объединение некоторых населенных пунктов («Северный рабочий», 1967, 24 августа).

## ПРЕЧИСТЕНСКИЙ

(1935 — 1963)

Центр — с. Пречистое

Образован Постановлением Президиума ВЦИК от 25 января 1935 г. в составе Ивановской промышленной области (СУ, 1935, № 4, ст. 37) из частей Любимского, Даниловского и Первомайского районов.

В район вошли сельсоветы: *Вознесенский, Парфеньевский, Шильпуховский* — Любимского района; *Дешинский, Захарьинский, Ильинский, Козский, Милковский, Никитинский, Николо-Горский, Подчай-Городецкий, Пре-*

*чистенский, Слободской, Хмелевицкий* — Даниловского района; *Павловский* и *Перехожевский* — Первомайского района (ГАЯО, ФР-2496, оп. 1, д. 75а, л. 27, ГАИО, ФР-1510, оп. 1, д. 5935, л. 7).

При разделении Ивановской промышленной области по Постановлению Президиума ВЦИК от 11 марта 1936 г. вошел в Ярославскую область.

Постановлением ВЦИК от 2 марта 1938 г. Павловский сельский Совет перечислен в Первомайский район (СУ, 1935, № 7, ст. 167).

Постановлением ВЦИК от 14 апреля 1938 г. селение Бурдуково перечислено в Любимский район (СУ, 1938, № 9, ст. 134).

В соответствии с Указом Президиума Верховного Совета РСФСР от 14 июня 1954 г. в районе проведено объединение некоторых сельсоветов: Пречистенский и Шильпуховский слились в один Пречистенский; Парфеньевский и Вознесенский — в *Воскресенский*; Ильинский и Захарьинский — в Ильинский; Николо-Горский и Никитинский — в Николо-Горский; Козский и Перехожевский — в Козский; Милковский, Слободской и Хмелевицкий — в *Колкинский* (ГАЯО, ФР-2380, оп. 1, д. 359, лл. 80—81).

На основании Указа Президиума Верховного Совета РСФСР от 1 февраля 1963 г. Пречистенский район ликвидирован, территория его вошла в состав Любимского сельского района.

## РОСТОВСКИЙ

Центр — г Ростов

Образован Постановлением Президиума ВЦИК от 10 июня 1929 г. (СУ, 1929, № 44, ст. 468) из Приозерной, Поречской, Угодичской, Петровской волостей полностью и частей Макаровской, Березниковской, Нажсровской, Карашской волостей Ростовского уезда.

В район вошли сельсоветы: *Белогостицкий, Васильковский, Вексицкий, Воржский, Воробыловский, Горецкий, Гусарниковский, Дементьевский, Захаровский, Ивашковский, Итларский, Климатинский, Козловский, Костяновский, Кустерский, Лазарцевский, Любилковский, Малитинский, Мирославский, Михайловский, Мосейцевский, Мятежевский, Никольский, Новосельский, Осниц-*

кий, Перовский, Петровский, Савинский, Сверчковский, Сулоостский, Тарасовский, Филиппогорский, Филяевский, Чепоровский, Шугорский, Шулецкий, Шурскоольский (ФГАЯО в г Ростове, ФР-6, оп. 1, д. 1, л. 12; д. 32, л. 27; д. 82, л. 372; д. 135, л. 5; д. 200, л. 121; оп. 3, д. 1, л. 185).

В 1935 г. во вновь образованный Петровский район были переданы сельсоветы: Горецкий, Гусарниковский, Дементьевский, Захаровский, Итларский, Костяновский, Любилковский, Михайловский, Никольский, Новосельский, Осницкий, Перовский, Петровский, Тарасовский, Филяевский, Чепоровский (ГАИО, ФР-1510, оп. 1, д. 5935, л. 7).

В соответствии с Указом Президиума Верховного Совета РСФСР от 14 июня 1954 г. в районе было проведено объединение некоторых сельсоветов: Шурскоольский и Кустерский объединились в один Шурскоольский; Шугорский, Шулецкий и Мятажевский — в Шугорский; Ивашковский и Малитинский — в *Татищевский*, Козловский и Белогостицкий — в *Ново-Никольский*; Воробыловский, Воржский и Лазарцевский — в *Угодичский*; Филиппогорский, Васильковский и Сверчковский — в Филиппогорский; Мосейцевский и Мирославский — в Мосейцевский; Климатинский и Вексицкий — в Климатинский (ГАЯО, ФР-2380, оп. 1, д. 359, л. 81).

Решением исполкома областного Совета от 28 июля 1958 г. упразднен Филиппогорский сельсовет, населенные пункты его перечислены в состав Сулоостского и Угодичского сельсоветов (ГАЯО, ФР-2380, оп. 2, д. 1783, л. 81).

В связи с ликвидацией Петровского района на основании Указа Президиума Верховного Совета РСФСР от 22 октября 1959 г. в район вошли рабочий поселок Петровское и сельсоветы: Дмитриановский, Итларский, Карашский, Любилковский, Никольский, Перовский, Фатьяновский.

Решением исполкома областного Совета от 16 мая 1960 г. упразднен Климатинский сельсовет, населенные пункты его подчинены Поречскому поселковому Совету (ГАЯО, ФР-2380, оп. 2, д. 1870, л. 44).

Указом Президиума Верховного Совета РСФСР от 1 февраля 1963 г. образован Ростовский сельский район, в состав которого вошли бывшие Ростовский и Борисо-

глебский районы, а также Ильинский, Коромысловский и Ушаковский сельсоветы бывшего Гаврилов-Ямского района. Таким образом состав Ростовского сельского района стал следующим: рабочие поселки — Борисоглебский, Петровское, Порсчье-Рыбное и сельсоветы: Андреевский, Вошажниковский, Высоковский, Давыдовский, Дмитриановский, Зачатьевский, Ильинский, Итларский, Карашский, Коромысловский, Краснооктябрьский, Любилковский, Мосейцевский, Неверковский, Никольский, Ново-Никольский, Перовский, Покровский, Раменский, Савинский, Селищенский, Сулостский, Татищевский, Титовский I, Титовский II, Угодичский, Ушаковский, Фатьяновский, Шугорский, Шурскольский, Шуровский, Яковцевский.

Указом Президиума Верховного Совета РСФСР от 12 января 1965 г. Ростовский сельский район преобразован в Ростовский район, в состав которого по решению исполкома областного Совета от 13 января 1965 г. вошли рабочий поселок Семибратово, находившийся в подчинении Ростовского городского Совета депутатов трудящихся, рабочие поселки Порсчье-Рыбное и Петровское и следующие сельсоветы бывшего Ростовского сельского района: Дмитриановский, Итларский, Карашский, Любилковский, Мосейцевский, Никольский, Ново-Никольский, Перовский, Савинский, Сулостский, Татищевский, Угодичский, Фатьяновский, Шугорский, Шурскольский. Часть территории отошла к восстановленным Борисоглебскому и Гаврилов-Ямскому районам.

Решением исполкома областного Совета от 14 августа 1967 г. в районе проведено объединение некоторых населенных пунктов («Северный рабочий», 1967, 24 августа).

## РЫБИНСКИЙ

Центр — г Рыбинск

Образован Постановлением Президиума ВЦИК от 10 июня 1929 г. в составе Ивановской промышленной области (СУ, 1929, № 44, ст. 468) из Елоховской, Рыбинской, Арефинской, Огарковской волостей полностью и частей Песоченской и Глебовской волостей Рыбинского уезда, а также части Большесельской волости Угличского уезда.

В район вошли сельсоветы: Аксеновский, Ананьинский, Арефинский, Бакунинский, Благовещенский, Болтинский, Большесельский, Васильевский, Волковский, Вольский, Вонговский, Гарский, Глебовский, Глушицкий, Ивановский, Каменниковский, Киндяковский, Киселевский, Краснинский, Локтевский, Медведевский, Милюшинский, Михайловский, Назаровский, Насоновский, Николо-Колокшинский, Николо-Кормский, Николо-Тропский, Никольский, Панфиловский, Погорельский I, Погорельский II, Починок-Болотовский, Покровский, Раздумовский, Селецкий, Селищенский, Семенниковский, Сменцевский, Спицинский, Сретенский, Федюшинский, Хопылевский, Чирковский, Чудиновский, а также рабочие поселки Аббакумово, Волга, Песочное (ФГАЯО в г Рыбинске, ФР-5, оп. 1, д. 3, лл. 35—36).

В 1931 г. Ивановский сельсовет был разделен на два сельсовета: Ворошиловский и Павловский (ГАИО, ФР-1510, оп. 1, д. 5821, л. 43).

Постановлением Президиума ВЦИК от 1 января 1932 г. (СУ, 1932, № 11, ст. 54) Рыбинский район был ликвидирован. Сельсоветы Аксеновский, Болтинский, Васильевский, Волковский, Вонговский, Глушицкий, Ивановский, Каменниковский (за исключением селений: Коротнево, Починок, Новая, Вараксно, д Лаврово, село Лаврово, Раменьс, Юркино, Берег и Каменник, отошедших в Каменниковский сельсовет Мологского района), Краснинский, Михайловский, Назаровский, Панфиловский, Покровский, Раздумовский, Селецкий, Семенниковский, Сретенский, Федюшинский, Чудиновский были подчинены Рыбинскому горсовету; Ананьинский, Благовещенский, Киндяковский, Киселевский, Локтевский, Медведевский, Николо-Колокшинский, Хопылевский, Чирковский сельсоветы были переданы в Тутаевский район; Арефинский, Вольский, Милюшинский, Николо-Тропский, Починок-Болотовский, Селищенский — в Пошехоно-Володарский район; Бакунинский, Большесельский, Никольский — в Угличский район; Гарский, Насоновский, Николо-Кормский — в Мышкинский район; Глебовский, Сменцевский, Спицинский и рабочий поселок Волга — в Некоузский район; Погорельский I и Погорельский II — в Мологский район.

Постановлением Президиума ВЦИК от 1 июня 1932 г. (СУ, 1932, № 50, ст. 224) рабочие поселки Аббакумово и

Песочное были переданы в подчинение Рыбинскому горсовету.

Постановлением Президиума ВЦИК от 1 ноября 1932 г. (СУ, 1932, № 82, ст. 358) Рыбинскому горсовету был передан Каменниковский сельсовет Мологского района.

Постановлением Президиума ВЦИК от 25 января 1935 г. (СУ, 1935, № 4, ст. 37) Рыбинский район восстановлен. В него вошли сельсоветы, бывшие в подчинении Рыбинского горсовета, а также рабочие поселки Аббакумово и Песочное.

В этом же году району была возвращена часть сельсоветов, переданных в 1932 г. другим районам — Апаньинский, Киндяковский, Киселевский, Локтевский, Николо-Колокшинский, Хопылевский — Тутасвского района; Арефинский, Вольский, Милюшинский, Пиколо-Тропский, Селищенский — Пошехоно-Володарского района; Глебовский — Некоузского района (ГАИО, ФР-1510, оп. 1, д. 5935, л. 8).

В 1935 г. Чудинловский сельсовет был передан во вновь образованный Большесельский район (ГАЯО, ФР-2496, оп. 1, д. 75а, л. 2).

При разделении Ивановской промышленной области по Постановлению Президиума ВЦИК от 11 марта 1936 г. вошел в Ярославскую область.

Указом Президиума Верховного Совета РСФСР от 16 мая 1940 г. ликвидированы Вольский и Вонговский сельсоветы в связи с предстоящим затоплением территории при строительстве Рыбинского гидроузла (ГАЯО, ФР-2380, оп. 1, д. 42, л. 31).

Указом Президиума Верховного Совета РСФСР от 20 декабря 1940 г. к району причислены из ликвидированного Мологского района Займищенский, Истоминский и Погорельский сельсоветы (УПВСР, по а.т. д., 1946, ст. 185).

Указом Президиума Верховного Совета РСФСР от 8 апреля 1941 г. Ананьинский, Арефинский, Локтевский, Милюшинский, Николо-Тропский и Селищенский сельсоветы перечислены во вновь образованный Арефинский район (ГАЯО, ФР-2380, оп. 1, д. 42, л. 60).

Указом Президиума Верховного Совета РСФСР от 16 октября 1942 г. образованы рабочие поселки *Переборы* и *Шекснинский*, ликвидирован Васильев-

ский сельсовет, т. к. его территория отошла к рп Шкенинский (ГАЯО, ФР-2380, оп. 1, д. 42, лл. 106, 107).

Указом Президиума Верховного Совета РСФСР от 30 января 1945 г. к району причислен Милюшинский сельсовет из Арефинского района (ВВС РСФСР, 1945, № 11).

13 сентября 1946 г. центр района — г. Рыбинск переименован в г. Щербаков. Прежнее название восстановлено 30 октября 1957 г.

В соответствии с Указом Президиума Верховного Совета РСФСР от 14 июня 1954 г. в районе проведено объединение некоторых сельсоветов: Милюшинский и Волковский слились в один *Огарковский*, Назаровский и Селецкий — в Назаровский; Федюшинский, Николо-Колокшинский и Хопылевский — в Федюшинский; Погорельский, Займищенский и Истоминский — в Погорельский; Глебовский и Раздумовский — в Глебовский; Глушицкий и Павловский — в Глушицкий; Ворошиловский и Покровский — в Ворошиловский; Михайловский и Сретенский — в Михайловский; Аксеновский и Краснинский — в *Ермаковский*; Панфиловский и Киндяковский — в Панфиловский; Семенниковский и Киселевский — в *Ломовский* (ГАЯО, ФР-2380, оп. 1, д. 359, лл. 81—82).

Указом Президиума Верховного Совета РСФСР от 2 января 1958 г. Ворошиловский сельсовет переименован в Покровский (ВВС РСФСР, 1958, № 2, ст. 88).

Решением исполкома областного Совета от 17 апреля 1959 г. Федюшинский сельсовет переименован в *Ераковский* с центром в с. Ераково; Ермаковский и Панфиловский сельсоветы объединены в один Панфиловский с центром в с. Панфилово; Глушицкий и Болтинский объединены в *Макаровский* сельсовет с центром в с. Макарово (ГАЯО, ФР-2380, оп. 2, д. 1820, лл. 89—90).

В связи с ликвидацией Арефинского района на основании Указа Президиума Верховного Совета РСФСР от 22 октября 1959 г. в Рыбинский район вошли Апаньинский, Арефинский, Николо-Тропский и Починок-Болотовский сельсоветы.

Решением исполкома областного Совета от 29 августа 1960 г. упразднен Починок-Болотовский сельсовет, населенные пункты его переданы в Арефинский сельсовет (ГАЯО, ФР-2380, оп. 2, д. 1877, л. 43).

Указом Президиума Верховного Совета РСФСР от

1 февраля 1963 г. образован Рыбинский сельский район, в состав которого вошли бывшие Рыбинский и Мышкинский районы, а также Чудиновский сельсовет бывшего Большесельского района. Таким образом, Рыбинский сельский район имел следующий состав: рп Мышкино и сельсоветы — Ананьинский, Арефинский, Архангельский, Богородский, Глебовский, Ераковский, Зарубинский, Каменниковский, Крюковский, Ломовский, Макаровский, Мартыновский, Михайловский, Назаровский, Николо-Кормский, Николо-Тропский, Огарковский, Охотинский, Панфиловский, Погорельский, Покровский, Рождественский, Флоровский, Чудиновский, Шпиловский, Языковский.

Указом Президиума Верховного Совета РСФСР от 12 января 1965 г. Рыбинский сельский район преобразован в Рыбинский район, в состав которого по решению исполкома областного Совета от 13 января 1965 г. вошли рабочие поселки Песочное и Тихменево, находившиеся в подчинении Рыбинского городского Совета депутатов трудящихся, и следующие сельсоветы бывшего Рыбинского сельского района: Ананьинский, Арефинский, Глебовский, Ераковский, Каменниковский, Ломовский, Макаровский, Михайловский, Назаровский, Николо-Кормский, Николо-Тропский, Огарковский, Панфиловский, Погорельский, Покровский. Часть территории отошла к восстановленным Большесельскому и Мышкинскому районам.

## РЯЗАНЦЕВСКИЙ (1944 — 1959)

Центр — с Рязанцево

Образован Указом Президиума Верховного Совета РСФСР от 18 декабря 1944 г. из частей Переславского и Петровского районов (ВВС СССР, 1945, № 10).

В состав района вошли: рабочий поселок Берендеево и Алексинский, Багримовский, Бакшеевский (за исключением селений Большесво, Бакшеево, Коровино, Кичибухино), Бектышевский, Берендеевский, Борокуковский, Будовский, Дубровицкий, Никульский, Рязанцевский, Смоленский, Станицевский сельсоветы и селения Березовка, Погост и Перцево Переславского района, а также



*Вилинский* и *Итларский* сельсоветы Петровского района (ГАЯО, ФР-2380, оп. 1, д. 198, л. 20).

В связи с организацией в июле 1944 г. Берендеевского поселкового Совета Берендеевский сельский Совет переведен из посёлка Берендесво в село Петровское. Решением Рязанцевского райисполкома от 14 мая 1945 г. Берендеевский сельсовет переименован в *Петровский*. Этим же решением в связи с передачей части территории Бакшеевского сельсовета в Переславский район и перенесением центра сельсовета в д. Семеновка Бакшеевский сельсовет переименован в *Семеновский* (ФГАЯО в г. Ростовс, ФР-936, оп. 1, д. 1, л. 31).

В соответствии с Указом Президиума Верховного Совета РСФСР от 14 июня 1954 г. в районе было проведено объединение некоторых сельсоветов: Алексинский и Семеновский — слились в один Алексинский; Будовский и Стапищевский — в *Любимцевский*; Дубровицкий, Никульский и Вилинский — в *Дубровицкий*, Петровский и Багримовский — в *Скоблевский*; Рязанцевский и Боронуковский — в *Саревский*; Смоленский и Бектышевский — в *Смоленский* (ГАЯО, ФР-2380, оп. 1, д. 359, л. 82).

Указом Президиума Верховного Совета РСФСР от 6 марта 1959 г. Рязанцевский район ликвидирован, территория его вошла в состав Переславского и Петровского районов (ВВС РСФСР, 1959, № 10, ст. 189).

## СЕРЕДСКОЙ

(1944 — 1959)

Центр — с Серда

Образован Указом Президиума Верховного Совета РСФСР от 17 марта 1944 г. из частей Даниловского, Любимского и Некрасовского районов (см. эти районы).

В район вошли сельские Советы: *Андрейковский*, *Березниковский*, *Бородинский*, *Глухаревский*, *Голодяевский*, *Закобьякинский*, *Зименковский*, *Крутиковский*, *Марковский*, *Мауринский*, *Никольский*, *Октябрьский*, *Поддубновский*, *Середской*, *Телицинский*, *Троицкий*, *Федуринский* (УПВСР по а. -т.д., 1946, ст. 186—187).

Указом Президиума Верховного Совета РСФСР от 24 апреля 1944 г. в район пересчислен Озерковский

сельсовет из Даниловского района (ГАЯО, ФР-2380, оп. 1, д. 168, л. 118).

На основании Указа Президиума Верховного Совета РСФСР от 15 апреля 1946 г. Березниковский, Голодяевский, Марковский и Октябрьский сельсоветы отошли ко вновь образованному Давыдовскому району (ГАЯО, ФР-2380, оп. 1, д. 212, л. 44).

Указом Президиума Верховного Совета РСФСР от 23 апреля 1947 г. в районе образован *Дмитриевский* сельсовет путем разукрупнения Глухаревского сельсовета (ГАЯО, ФР-2380, оп. 2, д. 761, л. 22).

В соответствии с Указом Президиума Верховного Совета РСФСР от 14 июня 1954 г. в районе проведено объединение некоторых сельсоветов: Закобякинский и Крутиковский слились в один Закобякинский; Андрейковский и Поддубновский — в *Разбугинский*; Середской и Озерковский — в Середской; Мауринский и Телицинский — в *Трофимовский*; Дмитриевский, Бородинский и Глухаревский — в Дмитриевский; Федуринский и Троицкий — в Федуринский (ГАЯО, ФР-2380, оп. 1, д. 359, л. 82).

Решением исполкома областного Совета от 16 января 1958 г. в районе образован *Березниковский* сельсовет с центром в д. Березники (ГАЯО, ФР-2380, оп. 2, д. 1768, л. 81).

В связи с ликвидацией Толбухинского района на основании Указа Президиума Верховного Совета РСФСР от 15 ноября 1957 г. в состав Трофимовского сельсовета вошла территория колхоза имени Ворошилова Толбухинского сельсовета, а в состав Дмитриевского сельсовета — территория колхоза имени Шверника ликвидированного Вокшперского сельсовета (ГАЯО, ФР-2380, оп. 3, д. 1751, л. 90).

Указом Президиума Верховного Совета РСФСР от 22 октября 1959 г. Середской район упразднен, его территория вошла в состав Даниловского и Любимского районов (ВВС РСФСР, 1959, № 38, ст. 590).

## СОЛИГАЛИЧСКИЙ

(С 1944 г. Костромской обл.)

Центр — г. Солигалич

Образован Постановлением Президиума ВЦИК от 8 октября 1928 г. (СУ, 1928, № 120, ст. 751) в составе

Костромской губернии. С 1929 г. по 1936 г. входил в Ивановскую промышленную область.

По Постановлению Президиума ВЦИК от 11 марта 1936 г. район вошел в Ярославскую область, имея 25 сельсоветов: *Борисовский, Бородовицинский, Бракотинский, Васильевский, Воньшевский, Вочский, Высоковский, Говоровский, Дворяниковский, Дятловский, Ильинский, Кареповский, Кожуковский, Корцевский, Лисцовский, Лосевский, Медвежевский, Оглоблинский, Одноушевский, Петриковский, Сокольниковский, Солигаличский, Тыковский, Ягодинский, Яковлевский* (ГЛАО, ФР-2496, оп. 1, д. 789, л. 6).

Постановлением Президиума ВЦИК от 10 июля 1938 г. *Трофимовский* сельсовет пересчислен из Тотемского района Вологодской области (СУ, 1938, № 13, ст. 192).

Указом Президиума Верховного Совета РСФСР от 24 июля 1942 г. в связи с укрупнением Бородовицинского, Говоровского, Дятловского, Солигаличского, Трофимовского, Ягодинского и Яковлевского сельсоветов ликвидированы *Высоковский, Сокольниковский, Борисовский, Бракотинский* и *Лисцовский* сельсоветы (ГЛАО, ФР-2380, оп. 1, д. 42, л. 99; оп. 3, д. 44, л. 472).

По Указу Президиума Верховного Совета СССР от 13 августа 1944 г. район отошел к Костромской области.

## СУДАЙСКИЙ

(С 1944 г. Костромской обл.)

Центр — с Судай

Образован Постановлением Президиума ВЦИК от 8 октября 1928 г. (СУ, 1928, № 120, ст. 751) в составе Костромской губернии. С 1929 г. по 1936 г. входил в Ивановскую промышленную область.

По Постановлению Президиума ВЦИК от 11 марта 1936 г. район вошел в Ярославскую область, имея 14 сельсоветов: *Андринский, Дорофейцевский, Жарковский, Крючковский, Матвеевский, Нагорский, Полторановский, Старовский, Судайский, Турдиевский, Фомицинский, Харитоновский, Чертовский, Яковлевский* (ГЛАО, ФР-2496, оп. 1, д. 789, л. 8).

Указом Президиума Верховного Совета РСФСР от 26 февраля 1941 г. ликвидированы Андрицкий и Жарковский сельсоветы, их территория перечислена Полторановскому и Судайскому сельсоветам (ГАЯО, ФР-2380, оп. 1, д. 42, л. 49).

По Указу Президиума Верховного Совета СССР от 13 августа 1944 г. район отошел к Костромской области.

## СУДИСЛАВСКИЙ

(С 1944 г. Костромской обл.).

Центр — с Судиславль

Образован Постановлением Президиума ВЦИК от 8 октября 1928 г. (СУ, 1928, № 120, ст. 751) в составе Костромской губернии. С 1929 г. по 1936 г. входил в Ивановскую промышленную область.

По Постановлению Президиума ВЦИК от 11 марта 1936 г. район вошел в Ярославскую область, имея 25 сельсоветов: *Александровский, Бедринский, Белореченский, Болотовский, Воронский, Грудевский, Завражинский, Задорожский, Замерский, Ильинский, Кашиновский, Княжевский, Колкачевский, Леонтьевский, Лихановский, Медениковский, Петровский, Ронженский, Селецкий, Спасский, Суворовский, Судиславский, Шаховский, Шишкинский, Ясневский* (ГАЯО, ФР-2496, оп. 1, д. 789, л. 9).

Постановлением Президиума ВЦИК от 14 апреля 1938 г. селение Круглицы Семеновского района Ивановской области перечислено в Судиславский район (СУ, 1938, № 9, ст. 132).

Указом Президиума Верховного Совета РСФСР от 26 октября 1938 г. селения Бернятино, Писцово, Юркино и Якимцево перечислены из Ряполовского сельсовета Молвитинского района в Ильинский сельсовет Судиславского района (ГАЯО, ФР — 2380, оп. 1, д. 37, л. 3; оп. 2, д. 63, л. 51).

Указом Президиума Верховного Совета РСФСР от 29 апреля 1943 г. селения Драчево, Мухино, Залужье, Копылово, Малинники, Некрасово и Воркулово Колпаковского сельсовета Сусанинского района перечислены

в Лсонтьевский сельсовет Судиславского района (ГАЯО, ФР — 2380, оп. 1, д. 168, л. 29).

По Указу Президиума Верховного Совета РСФСР от 13 августа 1944 г. район отошел к Костромской области.

## СУСАНИНСКИЙ (С 1944 г. Костромской обл.)

Центр — с Сусанино

Образован Постановлением Президиума ВЦИК от 8 октября 1928 г. (СУ, 1928, № 120, ст. 751) в составе Костромской губернии. С 1929 г. по 1936 г. входил в Ивановскую промышленную область.

По Постановлению Президиума ВЦИК от 11 марта 1936 г. район вошел в Ярославскую область, имея 32 сельсовета: *Андреевский, Булыгинский, Буяковский, Бычихинский, Владимировский, Головинский, Григоровский, Гульневский, Жаровский, Зубовский, Исаевский, Исуповский, Коломинский, Колпаковский, Коростелевский, Куземинский, Кузнецовский, Лобозовский, Логиновский, Марфианский, Молвитинский, Пестовский, Попадьянский, Ряполовский, Софьинский, Степановский, Стремянниковский, Сусанинский, Сухоруковский, Хреновский, Цыкалевский, Яхнобольский* (ГАЯО, ФР — 2496, оп. 1, д. 789, л. 32).

Указом Президиума Верховного Совета РСФСР от 6 октября 1938 г. селения Бернятино, Писцово, Юркино, Якимцево Ряполовского сельсовета перечислены в Ильинский сельсовет Судиславского района (ГАЯО, ФР — 2380, оп. 1, д. 37, л. 3; оп. 2, д. 63, л. 51).

Указами Президиума Верховного Совета РСФСР от 7 апреля 1939 г. (ГАЯО, ФР — 2380, оп. 1, д. 96, л. 42) и от 27 августа 1939 г. (ГАЯО, ФР — 2380, оп. 1, д. 42, л. 3) Перевозовский сельсовет переименован в *Сусанинский* сельсовет, Молвитинский район — в Сусанинский район, его центр с Молтивитино — в с Сусанино.

Указом Президиума Верховного Совета РСФСР от 29 апреля 1943 г. селения Драчево, Мухино, Залужье, Копылово, Малишники, Некрасово, Охотино и Воркулово Колпаковского сельсовета перечислены в Судиславский район, остальные селения перечислены в Исаевский и

Исуповский сельсоветы Сусанинского района, а Колпаковский сельсовет ликвидирован (ГАЯО, ФР — 2380, оп. 1, д. 168, л. 29; оп. 2, д. 426, л. 23).

По Указу Президиума Верховного Совета СССР от 13 августа 1944 г. район отошел к Костромской области.

## ТОЛБУХИНСКИЙ (1946—1957)

Центр — с Толбухино

Образован Указом Президиума Верховного Совета РСФСР от 15 апреля 1946 г. из частей Некрасовского, Середского, Тутаевского и Ярославского районов под названием *Давыдовского* с центром в с Давыдково (ВВС СССР, 1946, № 26).

В район вошли сельсоветы: *Вятский, Новленский, Сватковский, Селецкий, Ушаковский* Некрасовского района; *Березниковский, Голодяевский, Марковский, Октябрьский* Середского района; *Ченцевский* Тутаевского района; *Давыдовский, Давыдовский, Доровский, Ермаковский* Ярославского района.

Указом Президиума Верховного Совета РСФСР от 24 июля 1950 г. с Давыдково переименовано в с Толбухино и Давыдовский район в Толбухинский (ВВС СССР, 1950, № 24).

Указом Президиума Верховного Совета РСФСР от 23 августа 1951 г. из Некрасовского района передан Путятинский сельсовет (ГАЯО, ФР — 2380, оп. 1, д. 283, л. 270).

В соответствии с Указом Президиума Верховного Совета РСФСР от 14 июня 1954 г. в районе было проведено объединение некоторых сельсоветов: Давыдовский и Голодяевский слились в один *Толбухинский*; Давыдовский и Ченцевский — в *Давыдовский*; Ермаковский и Доровский — в *Глебовский*; Марковский, Березниковский и Октябрьский — в *Вокшерский*; Селецкий, Сватковский и Ушаковский — в *Точищенский*; Новленский и Путятинский — в *Коломинский* (ГАЯО, ФР — 2380, оп. 1, д. 359, л. 82).

Указом Президиума Верховного Совета РСФСР от 15 ноября 1957 г. Толбухинский район упразднен, территория его разделена между Даниловским, Некра-

совским, Середским, Тутаевским и Ярославским районами (ВВС РСФСР, 1957, № 26, ст. 751).

## ТУТАЕВСКИЙ

Центр — г Тутаев

Образован Постановлением Президиума ВЦИК от 10 июня 1929 г. в составе Ивановской промышленной области (СУ, 1929, № 44, ст. 468) из Борисоглебской, Тутаевской волостей Ярославского уезда, частей селений Шаготской и Николо-Троицкой волостей Даниловского уезда, а также части Большесельской волости Угличского уезда.

В район вошли сельсоветы: *Абашинский, Алексейцевский* (центр — Алексейцево), *Алексейцевский* (центр — Миглино), *Андреевский, Артемьевский, Богородский, Борисоглебский* (центр — Борисоглеб), *Борисоглебский* (центр — г Тутаев), *Великосельский, Здоровцевский, Зеркаевский, Ивакинский, Ильинский, Кардинский, Кациблевский, Кропоткинский, Курякинский, Марфинский, Николо-Эдомский, Помогаловский, Потыкинский, Родионовский, Рославлевский, Слизневский, Старо-Андреевский, Чебаковский, Шалегинский, Шельшедомский* и рабочий поселок *Константиновский* (ГАЯО, ФР — 1376, оп. 2, д. 180).

25 марта 1930 г. Алексеевский сельсовет (центр — Миглино) был переименован в *Миглинский*, а 9 апреля 1930 г. Борисоглебский (центр — г Тутаев) — в *Тутаевский* (ГАЯО, ФР — 1376, оп. 2, д. 145, л. 43).

Постановлением Президиума ВЦИК от 1 января 1932 г. (СУ, 1932, № 11, ст. 54) в район были переданы *Апаньинский, Благовещенский, Киндяковский, Киселевский, Локтевский, Медведевский, Николо-Колокшинский, Хопылевский, Чирковский* сельсоветы — Рыбинского района; *Баневский, Давыдовский, Дмитриевский, Дряхловский, Резанинский, Ченцовский* — Ярославского района.

Постановлением Президиума ВЦИК от 1 июля 1934 г. (СУ, 1934, № 27, ст. 160) в район были переданы селения *Аносово, Кочурки* и *Шарманово* Даниловского района, тем же постановлением образован рабочий поселок *Варегово* из центрального населенного пункта на Вареговских торфоразработках.

В 1935 г. Абашинский, Андреевский, Баневский, Благовещенский, Дмитриевский, Ивакинский, Кропоткинский, Медведевский, Миглинский, Шельшедомский сельсоветы и рабочий поселок Варегово были переданы во вновь образованный Большесельский район; Ананьинский, Кишдяковский, Киселевский, Локтевский, Николо-Колокшинский, Хопылевский — в Рыбинский район (ГАИО, ФР — 1510, оп. 1, д. 5935, лл. 2,8).

В этом же году Давыдковский, Дряхловский и Резаннинский сельсоветы были переданы в Ярославский район (ГАЯО, ФР — 2496, оп. 1, д. 75а, лл. 36—36а).

При разделении Ивановской промышленной области по Постановлению Президиума ВЦИК от 11 марта 1936 г. вошел в Ярославскую область.

Указом Президиума Верховного Совета РСФСР от 8 апреля 1941 г. Курякинский, Слизневский, Старо-Андреевский и Чирковский сельсоветы перечислены во вновь организованный Арефинский район (ГАЯО, ФР — 2380, оп. 1, д. 42, л. 60).

Указом Президиума Верховного Совета РСФСР от 17 марта 1944 г. Алексейцевский сельсовет перечислен во вновь организованный Курбский район (УПВСР по а.-т. д., 1946, ст. 187).

Указом Президиума Верховного Совета РСФСР от 30 января 1945 г. к району причислен Чирковский сельсовет из Арефинского района (ВВС РСФСР, 1945, № 11).

На основании Указа Президиума Верховного Совета РСФСР от 15 апреля 1946 г. Чепцовский сельсовет отошел во вновь образованный Давыдковский район (ГАЯО, ФР-2380, оп. 1, д. 212, л. 44).

В соответствии с Указом Президиума Верховного Совета РСФСР от 14 июня 1954 г. в районе проведено объединение некоторых сельсоветов: Родионовский и Зеркаевский слились в один Родионовский; Борисоглебский и Богородский — в Борисоглебский; Шалегинский и Потыкинский — в *Никольский*; Кардинский и Рославлевский — в *Усольцевский*; Здоровцевский и Чирковский — в Здоровцевский; Помогаловский и Качиблевский — в Помогаловский; Тугаевский и Ильинский — в *Мартыновский*; Артемьевский и Николо-Эдомский — в Артемьевский (ГАЯО, ФР-2380, оп. 1, д. 359, л. 83).

В связи с ликвидацией Курбского района на основании Указа Президиума Верховного Совета РСФСР от



15 ноября 1957 г. в состав Чебаковского сельсовета Тутаевского района перечислена территория колхоза имени Сталина Дорожаевского сельсовета и населенный пункт Чемоданово (ГАЯО, ФР-2380, оп. 3, д. 1751, л. 89).

В связи с ликвидацией Толбухинского района на основании Указа Президиума Верховного Совета РСФСР от 15 ноября 1957 г. в состав Родионовского сельсовета Тутаевского района включена территория колхоза «Красный колос» Давыдовского сельсовета (ГАЯО, ФР-2380, оп. 3, д. 1751, л. 90).

Решением исполкома областного Совета от 3 августа 1959 г. Усольцевский сельсовет упразднен, населенные пункты его перечислены в состав Борисоглебского, Великосельского и Никольского сельсоветов (ГАЯО, ФР-2380, оп. 2, д. 1829, л. 31).

На основании Указа Президиума Верховного Совета РСФСР от 22 октября 1959 г. в район вошел Метенинский сельсовет ликвидированного Арефинского района.

Решением исполкома областного Совета от 8 февраля 1960 г. упразднен Мартыновский сельсовет; населенные пункты его переданы в Артемьевский и Марфинский сельсоветы (ГАЯО, ФР-2380, оп. 2, д. 1863, лл. 66—67).

Указом Президиума Верховного Совета РСФСР от 1 февраля 1963 г. образован Тутаевский сельский район, в состав которого вошли бывший Тутаевский район за исключением рабочего поселка Константиновский и часть сельсоветов Большесельского района.

В район входили следующие сельсоветы: Артемьевский, Благовещенский, Большесельский, Борисоглебский, Великосельский, Высоковский, Гарский, Здоровцевский, Марковский, Марфинский, Метенинский, Никольский, Новосельский, Помогаловский, Родионовский, Чебаковский, Шельшедомский.

Указом Президиума Верховного Совета РСФСР от 12 января 1965 г. Тутаевский сельский район преобразован в Тутаевский район, в состав которого по решению исполкома областного Совета от 13 января 1965 г. вошли: г Тутаев, рабочий поселок Константиновский, находившийся в подчинении Тутаевского городского Совета депутатов трудящихся, а также Артемьевский, Борисоглебский, Великосельский, Здоровцевский, Марфинский, Метенинский, Никольский, Помогаловский, Родионовский и Чебаковский сельсоветы бывшего Тутаевского

сельского района. Часть территории отошла к восстановленному Большесельскому району.

## УГЛИЧСКИЙ

Центр — г Углич

Образован Постановлением Президиума ВЦИК от 10 июня 1929 г. в составе Ивановской промышленной области (СУ, 1929, № 44, ст. 468) из Лепинской, Радищевской, Свердловской волостей полностью, частей Калининской, Неверковской, Большесельской, Высоковской волостей Угличского уезда и части Рождественской волости Рыбинского уезда.

В район вошли сельсоветы: *Больше-Лисицинский, Больше-Мельничный, Больше-Шабровский, Ботвинский, Василевский, Воскресенский, Высоковский, Герценский, Грибановский, Деревеньковский, Дивногорский, Егорьевский, Ефремовский, Ильинский, Каблуковский, Клементьевский, Климатинский, Косораменский, Лягаловский, Муравьевский, Нефтинский, Никольский 1-й, Новосельский, Ординский, Перетяговский, Платуновский, Подберезовский, Покровский, Прилукский, Савинский, Скоковский, Спасский, Терютинский, Улейминский, Хомяковский, Шишкинский, Якимовский, Яковлевский* (ФГАЯО в г Рыбинске, ФР-5, оп. 1, д. 3, л. 36).

В конце 1929 г. Больше-Мельничный сельсовет был влит в Грибановский сельсовет (ФГАЯО в г Угличе, ФР-113, оп. 5, д. 1, л. 128).

Постановлением Президиума ВЦИК от 1 января 1932 г. (СУ, 1932, № 11, ст. 54) в район были переданы Бакунинский, Большесельский, Никольский 2-й сельсоветы Рыбинского района.

В 1932 г. был образован *Радищевский* сельсовет за счет слияния Никольского 1-го и Якимовского сельсоветов (ФГАЯО в г Угличе, ФР-113, оп. 5, д. 4, лл. 3, 153).

В этом же году был ликвидирован Перетяговский сельсовет, а его территория распределена между тремя сельсоветами: Дивногорским, Ефремовским и Подберезовским (ФГАЯО в г Угличе, ФР-113, оп. 1, д. 320, л. 2).

В 1935 г. во вновь образованный Большесельский район были переданы Бакупинский, Большесельский, Ботвинский, Герценский, Косораменский, Никольский,

Новосельский, Покровский сельсоветы (ГАИО, ФР-1510, оп. 1, д. 5935, л. 2).

Постановлением Президиума ВЦИК от 2 марта 1935 г. (СУ, 1935, № 8, ст. 88) совхозу «Батрак» были переданы пустошные земли, 1423 га, Калязинского района Калининской области.

При разделении Ивановской промышленной области по Постановлению Президиума ВЦИК от 11 марта 1936 г. вошел в Ярославскую область.

Указом Президиума Верховного Совета РСФСР от 18 декабря 1944 г. Больше-Шабровский, Василевский, Воскресенский, Высоковский, Ильинский, Каблуковский, Подберезовский и Скоковский сельсоветы отошли к вновь образованному Ильинскому району (ГАЯО, ФР-2380, оп. 1, д. 212, л. 386об.).

В соответствии с Указом Президиума Верховного Совета РСФСР от 14 июня 1954 г. в районе проведено объединение некоторых сельсоветов: Высоковский и Грибановский слились в один Высоковский; Радищевский и Савинский — в Радищевский; Улейминский и Дивногорский — в Улейминский; Нефтинский и Деревеньковский — в *Маймерский*; Клементьевский и Ефремовский — в Клементьевский; Егорьевский и Больше-Лисицинский — в *Ниноровский*; Климатинский, Хомяковский и Яковлевский — в Климатинский; Ординский и Платуловский — в Ординский; Шишкинский и Больше-Лягаловский — в *Плоскинский*; Прилукский и Терютинский — в Прилукский (ГАЯО, ФР-2380, оп. 1, д. 359, л. 83).

В связи с ликвидацией Ильинского района на основании Указа Президиума Верховного Совета РСФСР от 6 марта 1959 г. Василевский, Судиловский, Черпицкий, Заозерский, Воскресенский сельсоветы переданы в Угличский район. При этом Судиловский сельсовет переименован в *Ильинский*.

Решением исполкома областного Совета от 26 октября 1959 г. Улейминский и Черпицкий сельсоветы объединены в Улейминский с центром в Улейма; Воскресенский и Ильинский — в Ильинский с центром в Ильинское; территория колхоза имени Матросова Улейминского сельсовета перечислена в Высоковский сельсовет Угличского района (ГАЯО, ФР-2380, оп. 2, д. 1837, л. 58).

Указом Президиума Верховного Совета РСФСР от

1 февраля 1963 г. образован Угличский сельский район, в состав которого вошли бывший Угличский район, а также Покровский сельсовет Большесельского района.

Состав сельсоветов в районе был следующий: Василевский, Высоковский, Заозерский, Ильинский, Клементьевский, Климатинский, Маймерский, Муравьевский, Ниноровский, Ординский, Плоский, Покровский, Прилуцкий, Радищевский, Спасский, Улейминский.

Указом Президиума Верховного Совета РСФСР от 12 января 1965 г. Угличский сельский район преобразован в Угличский район, состав которого по решению исполкома областного Совета от 13 января 1965 г. остался прежним.

## ЧУХЛОМСКИЙ

(С 1944 г. Костромской обл.).

Центр — г Чухлома

Образован Постановлением Президиума ВЦИК от 8 октября 1928 г. (СУ, 1928, № 120, ст. 751) в составе Костромской губернии. С 1929 г. по 1936 г. входил в Ивановскую промышленную область.

По Постановлению Президиума ВЦИК от 11 марта 1936 г. район вошел в Ярославскую область, имея 28 сельсоветов: *Алешковский, Бушевский, Глазуновский, Дорковский, Елсаковский, Жаровский, Жарский, Заболотский, Ильинский, Колотиловский, Коровский, Мазаловский, Малининский, Мартьяновский, Мирохановский, Михалевский, Нелидовский, Острожниковский, Петровский, Пироговский, Повалихинский, Рамешский, Санциловский, Серапихский, Тимофеевский, Тимошинский, Цилимовский и Шубинский* (ГЛАО, ФР-2496, оп. 1, д. 789, л. 3).

По Указу Президиума Верховного Совета СССР от 13 августа 1944 г. район отошел к Костромской области.

## ЯРОСЛАВСКИЙ

Центр — г Ярославль

Образован Постановлением Президиума ВЦИК от 10 июня 1929 г. в составе Ивановской промышленной

области (СУ, 1929, № 44, ст. 468) из Ярославской, Норской, Тверицкой, Давыдковской, Курбской волостей полностью и частей Ильинской, Диево-Городищенской, Вятской, Бурмакинской и Великосельской волостей Ярославского уезда.

В район вошли сельсоветы: *Ананьинский, Бакановский, Баневский, Бекреневский, Березниковский, Бурмакинский, Высоковский, Высоцкий, Гавриловский, Голодяевский, Григорьевский 1-й (центр — Русаново), Григорьевский 2-й (центр — Григорьевское), Давыдковский, Давыдовский, Дмитриевский, Долматовский, Доровской (центр — Артемиха), Доровской (центр — Быстряник), Дорожаевский, Дряхловский, Ермаковский, Ефремовский, Зверинцевский, Ивановский, Карабихский, Кащеевский, Колокуновский, Кормилицинский, Курбский, Левинский, Лопуховский, Лютовский, Марковский, Медведковский, Медягинский, Меленковский, Михайловский, Новленский, Норский, Пазушинский, Путятинский, Радюкинский, Раменский, Резанинский, Селецкий, Сереновский, Сеславинский, Телегинский, Телицинский, Телищевский, Тереховский, Титовский, Толгобольский, Устьинский, Ушаковский, Ченцовский, Ширинский, Юринский, Яковлевский, а также рабочие поселки Красный Перевал и Красные Ткачи.*

Постановлением Президиума Ярославского окрисполкома от 25 марта 1930 г. Доровской сельсовет (центр — Быстряник) был переименован в *Октябрьский* (ГАЯО, ФР-1376, оп. 2, д. 145). В этом же году был ликвидирован Норский сельсовет, а его территория передана Красноперевальскому поселковому Совету (ГАЯО, ФР-2261, оп. 1, д. 69, л. 836).

В конце 1930 г. Толгобольский сельсовет был присоединен к г. Ярославлю (ГАИО, ФР-1510, оп. 1, д. 26, л. 23; ГАЯО, ФР-2261, оп. 1, д. 169, л. 28; д. 331, л. 6).

Постановлением Президиума ВЦИК от 1 января 1932 г. (СУ, 1932, № 11, ст. 54) район был ликвидирован. Сельсоветы Бекреневский, Высоковский, Гавриловский, Григорьевский 1-й, Григорьевский 2-й, Долматовский, Доровской, Дорожаевский, Ермаковский, Ефремовский, Зверинцевский, Ивановский, Карабихский, Колокуповский, Кормилицинский, Курбский, Лопуховский, Медведковский, Медягинский, Меленковский, Михайловский, Пазушенский, Сереновский, Телегинский, Телищевский,

Тереховский, Устьянский, Яковлевский были подчинены Ярославскому горсовету; Ананьинский, Бурмакинский, Высоцкий, Левинский, Лютовский, Родюкинский, Сеславинский сельсоветы были переданы в Нерехтский район; Бакановский, Кощеевский, Юринский — в Гаврилов-Ямский район; Баневский, Давыдовский, Дмитриевский, Дряхловский, Резаннинский, Ченцовский — в Тутаевский район; Березниковский, Голодяевский, Давыдковский, Марковский, Октябрьский — в Даниловский район; Новленский, Путятинский, Селецкий, Телицкий, Ушаковский — в Боровской район; Раменский, Титовский, Ширинский — в Борисоглебский район.

Постановлением Президиума ВЦИК от 20 февраля 1932 г. (СУ, 1932, № 20, ст. 100) в черту рабочего поселка Красный Перевал было включено село Норское.

Постановлением Президиума ВЦИК от 1 июня 1932 г. (СУ, 1932, № 50, ст. 224) рабочие поселки «Красный Перевал» и «Красные Ткачи» были переданы в подчинение Ярославскому горсовету.

В 1933 г. в составе района образован поселок Ярволгострой. В него вошли селения: Бычково, Воздвиженское, Дудкино, Медведево, Федорово, Юдово — Пазушинского сельсовета; Очепки и Бакуниха — Лопуховского сельсовета (Справочник по административно-территориальному устройству ИПО, 1933 г.).

Президиум ВЦИК постановлением от 20 июля 1933 г. утвердил решение исполкома Ивановской промышленной области (от 22 июня) о восстановлении Ярославского района. В него вошли сельсоветы, бывшие в подчинении Ярославского горсовета, а также рабочие поселки Красный Перевал и Красные Ткачи (ГАЯО, ФР-2261, оп. 2, д. 2, лл. 4—5).

Город Ярославль выделен как самостоятельная административная единица с подчиненным ему поселку Ярволгострой.

В том же году к району был присоединен Ананьинский сельсовет Нерехтского района (Районы Ивановской промышленной области, 1933, ст. 291).

Постановлением Президиума облисполкома Ивановской промышленной области от 28 декабря 1934 г. Григорьевский 2-й сельсовет был переименован в Некрасовский (ГАИО, ФР-1510, оп. 1, д. 5834, л. 128).

В 1935 г. в район были переданы Давыдковский сель-

совет Даниловского района; Давыдовский, Дряхловский, Резанинский Тутаевского района; Высоцкий, Лютовский и Сеславинский Нерехтского района (ГАЯО, ФР-2496, оп. 1, д. 75а, лл. 36—36 об.).

При разделении Ивановской промышленной области по Постановлению Президиума ВЦИК от 11 марта 1936 г. вошел в Ярославскую область.

Постановлением Президиума ВЦИК от 5 мая 1937 г. (ГАЯО, ФР-2380, оп. 1, д. 9, л. 151) и от 14 апреля 1938 г. (СУ, 1938, № 9, ст. 131) к району перечислены селения Селифонтово и Белкино из Гаврилов-Ямского района.

Указом Президиума Верховного Совета РСФСР от 11 июля 1939 г. к району причислен Ширинский сельсовет из Борисоглебского района (ГАЯО, ФР-2380, оп. 1, д. 42, л. 2).

Указом Президиума Верховного Совета РСФСР от 17 марта 1944 г. Дорожаевский, Дряхловский, Ефремовский, Курбский, Меленковский, Резанинский и Ширинский сельсоветы перечислены во вновь образованный Курбский район, а Высоцкий, Лютовский и Сеславинский сельсоветы во вновь образованный Бурмакинский район (УПВСР по а. -т. д., 1946, ст. 186—187).

Указом Президиума Верховного Совета РСФСР от 24 апреля 1944 г. образован *Туношенский* сельсовет за счет разукрупнения Гавриловского сельсовета Ярославского района и Лютовского сельсовета Бурмакинского района (ГАЯО, ФР-2380, оп. 1, д. 168, л. 120).

Указом Президиума Верховного Совета РСФСР от 31 мая 1944 г. Долматовский и Ивапьевский сельсоветы ликвидированы в связи с включением их территории в городскую черту г. Ярославля (ВВС СССР, № 37 (297), 1944).

Указом Президиума Верховного Совета РСФСР от 15 апреля 1946 г. Давыдовский, Давыдовский, Доровский и Ермаковский сельсоветы отошли в состав вновь образованного Давыдовского района (ГАЯО, ФР-2380, оп. 1, д. 212, л. 44).

В соответствии с Указом Президиума Верховного Совета РСФСР от 14 июня 1954 г. в районе проведено объединение некоторых сельсоветов: Михайловский, Медягинский и Сереповский слились в один *Кузнечихинский*; Устьянский, Лопуховский и Пазушинский — в *Рютневский*; Карабихский и Кормилицинский — в Кара-

бихский; Тереховский и Яковлевский — в *Пестрецовский*; Туношенский и Телищевский — в Туношенский; Ананьинский и Высоковский — в Ананьинский; Григорьевский и Колокуновский — в *Левцовский*; Медведковский и Зверинцевский — в Медведковский (ГАЯО, ФР-2380, оп. 1, д. 359, лл. 83—84).

В связи с ликвидацией Курбского района на основании Указа Президиума Верховного Совета РСФСР от 15 ноября 1957 г. к району присоединены сельсоветы: Меленковский, Курбский, Дорожаевский, кроме территории колхоза имени Сталина и наследного пункта Чемоданово; Мордвиновский, кроме территории колхоза «Новая жизнь»; Бакановский, кроме территории колхоза с центром в населенном пункте Щекотово. При этом к Курбскому сельсовету была причислена территория колхоза имени Жданова упраздненного Ширинского сельсовета ликвидированного Курбского района (ГАЯО, ФР-2380, оп. 1, д. 397, л. 121).

На основании этого же Указа с ликвидацией Толбухинского района в район вошли сельсоветы: Глебовский, Давыдовский, кроме территории колхоза «Красный колос»; Толбухинский, кроме территории колхоза имени Ворошилова. При этом в состав Давыдовского сельсовета вошла территория колхоза «Советский воин» упраздненного Вокшерского сельсовета бывшего Толбухинского района (ГАЯО, ФР-2380, оп. 1, д. 397, л. 122).

В связи с ликвидацией Бурмакинского района на основании Указа Президиума Верховного Совета РСФСР от 6 марта 1959 г. в район вошли Лютовский сельсовет с переданной ему территорией колхоза «Правда» Бурмакинского сельсовета.

Решением исполкома областного Совета от 8 мая 1959 г. Ананьинский и Телегинский сельсоветы объединены в один *Климовский* с центром в с Климовское; Бакановский сельсовет упразднен, населенные пункты его перечислены в Меленковский сельсовет (ГАЯО, ФР-2380, оп. 2, д. 1822, лл. 57—58).

Решением исполкома областного Совета от 29 мая 1961 г. Бекреневский и Дорожаевский сельсоветы объединены в один Бекреневский с центром в д Зяблицы (ГАЯО, ФР-2380, оп. 2, д. 1908, л. 53).

Указом Президиума Верховного Совета РСФСР от 1 февраля 1963 г. образован Ярославский сельский рай-



он, в состав которого вошли бывший Ярославский и Некрасовский районы, а также часть сельсоветов Гаврилов-Ямского и Большесельского районов.

Состав района стал следующий: сельсоветы — Аббакумцевский, Бекреневский, Боровской, Бурмакнянский, Высоковский, Вятский, Гавриловский, Глебовский, Гребовский, Давыдовский, Диево-Городищенский, Дмитриевский, Заячье-Холмский, Искробольский, Карабихский, Климовский 1-й, Климовский 2-й, Кресцовский, Кузнечихинский, Курбский, Лапинский, Левашевский, Левцовский, Лютовский, Медведковский, Меленковский, Митинский, Мордвиновский, Некрасовский, Никольский, Орешковский, Пестрецовский, Плотинский, Пуятинский, Родюкинский, Рютневский, Ставотинский, Станиловский, Стогинский, Толбухинский, Точищенский, Тупошенский, Чернозаводский, Шимароновский, Шопшинский, Якушевский; рабочие поселки — Бурмакино, Великое и Некрасовское.

Решением исполкома областного Совета от 12 июня 1963 г. Климовский сельсовет переименован в *Телегинский*. Во исполнение решения исполкома областного Совета от 8 мая 1959 г. центр сельсовета перенесен из с. Климовское в с. Крест.

На основании Указа Президиума Верховного Совета РСФСР от 4 марта 1964 г. часть территории отошла ко вновь образованному Некрасовскому сельскому району.

Указом Президиума Верховного Совета РСФСР от 12 января 1965 г. Ярославский сельский район преобразован в Ярославский район, в состав которого по решению исполкома областного Совета от 13 января 1965 г. вошли: рабочий поселок Красные Ткачи, находившийся в подчинении Красноперского районного Совета депутатов трудящихся г. Ярославля, и сельсоветы бывшего Ярославского сельского района: Бекреневский, Гавриловский, Глебовский, Давыдовский, Дмитриевский, Карабихский, Кузнечихинский, Курбский, Левцовский, Лютовский, Медведковский, Меленковский, Мордвиновский, Некрасовский, Пестрецовский, Рютневский, Телегинский, Толбухинский и Туношенский. Часть территории отошла к восстановленному Гаврилов-Ямскому району.

## ГОРОДА И ПОСЕЛКИ ГОРОДСКОГО ТИПА (1917—1967)

### рп АББАКУМОВО

1927—1940 гг. — Рыбинский район

Постановлением Президиума ВЦИК от 23 мая 1927 г. утвержден рабочий поселок Аббакумово при канатной фабрике Рыбинского уезда (СУ, 1927, № 51, ст. 340).

До 1917 г. — деревня Аббакумово (Абакумово) Георгиевской волости Рыбинского уезда.

В 1929 г. рп вошел в Рыбинский район.

Постановлением Президиума ВЦИК от 1 июня 1932 г. (СУ, 1932, № 50, ст. 224) был передан в подчинение Рыбинскому горсовету.

В 1935 г. после восстановления Рыбинского района снова вошел в состав этого района.

В связи с тем, что территория поселка оказалась в зоне строительства Рыбинского гидроузла, в 1939—1940 гг. его население было переселено в г. Рыбинск (ФГАЯО в г. Рыбинске, ФР-6, оп. 1, дд. 224, 341), и поселок прекратил свое существование.

### пгт БОРИСОГЛЕБСКИЙ

Борисоглебский район

Решением исполкома областного Совета от 1 декабря 1962 г. образован рабочий поселок Борисоглебский из с. Борисоглебские слободы (ВВС СССР, 1962, № 52, ст. 817), Борисоглебского района.

До 1917 г. и с 1919 г. по 1929 г. Борисоглебские слободы были центром Борисоглебской волости Ростовского уезда.

На основании Указа Президиума Верховного Совета РСФСР от 1 февраля 1963 г. передан в Ростовский сельский район.

По решению исполкома областного Совета от 13 января 1965 г. в соответствии с Указом Президиума Верховного Совета РСФСР от 12 января 1965 г. вошел в Борисоглебский район, как его центр.

В языке местного населения поселок бытует под названием Борисоглеб, которое нередко встречается и в печати.

Борисоглебские слободы возникли у стен основанного в 1363 г. Борисоглебского монастыря.

## г БУИ

Находился на территории Ярославской области в ее первоначальных границах с 1936 г. В 1944 г. отошел к Костромской области вместе с Буйским районом.

## пгт БЕРЕНДЕЕВО

### Переславский район

Указом Президиума Верховного Совета РСФСР от 22 мая 1944 г. образован рабочий поселок Берендеево в Переславском районе (ГАЯО, ФР-2380, оп. 1, д. 168, л. 122). В поселок вошли Центральный и Красногорский поселки Берендеевского торфопредприятия и селение при ж.-д. станции Берендеево.

Указом Президиума Верховного Совета РСФСР от 23 февраля 1945 г. отошел к вновь образованному Рязанцевскому району (ГАЯО, ФР-2380, оп. 1, д. 198, л. 20).

В связи с ликвидацией Рязанцевского района по Указу Президиума Верховного Совета РСФСР от 6 марта 1959 г. вновь вошел в Переславский район (ВВС РСФСР, 1959, № 10, ст. 189).

На основании Указа Президиума Верховного Совета РСФСР от 1 февраля 1963 г. передан в подчинение Переславль-Залесскому горсовету.

По решению исполкома областного Совета от 13 января 1965 г. в соответствии с Указом Президиума Верховного Совета от 12 января 1965 г. вошел в Переславский район.

## пгт БУРМАКИНО

### Некрасовский район

Указом Президиума Верховного Совета РСФСР от 29 апреля 1943 г. образован рабочий поселок Бурма-

кино в составе Нерехтского района (ГАЯО, ФР-2380, оп. 1, д. 168, л. 27).

По Указу Президиума Верховного Совета РСФСР от 17 марта 1944 г. вошел во вновь образованный Бурмакинский район.

Указом Президиума Верховного Совета РСФСР от 15 декабря 1952 г. утвержден как центр Бурмакинского района (ВВС СССР, 1952, № 65).

В связи с ликвидацией Бурмакинского района на основании Указа Президиума Верховного Совета РСФСР от 6 марта 1959 г. передан в Некрасовский район.

В соответствии с Указом Президиума Верховного Совета РСФСР от 1 февраля 1963 г. передан в Ярославский сельский район.

Указом Президиума Верховного Совета РСФСР от 4 марта 1964 г. передан в Некрасовский сельский район (ВВС СССР, 1964, № 10, ст. 129).

По решению исполкома областного Совета от 13 января 1965 г. в соответствии с Указом Президиума Верховного Совета РСФСР от 12 января 1965 г. вошел в Некрасовский район.

## пгт ВАРЕГОВО

### Большесельский район

Постановлением Президиума ВЦИК от 1 июля 1934 г. (СУ, 1934, № 27, ст. 160) образован рабочий поселок Варегово из центрального населенного пункта на Вареговских торфоразработках в Тутаевском районе.

Тем же постановлением населенные пункты № 1 и № 2 на Вареговском торфоболоте были подчинены в административном отношении Вареговскому поселковому Совету.

Постановлением облисполкома от 7 мая 1941 г. д. Дуравино Андреевского сельсовета перечислена в состав Вареговского поселкового Совета (ГАЯО, ФР-2380, оп. 2, д. 222, л. 148).

Решением исполкома областного Совета от 27 августа 1957 г. в состав рабочего поселка Варегово включен поселок Муравьево Абашинского ссельсовета (ГАЯО, ФР-2380, оп. 3, д. 1751, л. 91).

На основании Указа Президиума Верховного Совета

РСФСР от 1 февраля 1963 г. передан в подчинение Ту-таевского городского Совета депутатов трудящихся.

По решению исполкома областного Совета от 13 января 1965 г. в соответствии с Указом Президиума Верховного Совета РСФСР от 12 января 1965 г. вошел в Большесельский район.

### пгт ВЕЛИКОЕ

#### Гаврилов-Ямский район

Указом Президиума Верховного Совета РСФСР от 1 февраля 1949 г. образован рабочий поселок Великое из с. Великое Гаврилов-Ямского района (ГАЯО, ФР-2380, оп. 1, д. 267, л. 5).

До 1917 г. и в Советский период с 1917 г. по 1929 г. с Великое было центром Великосельской волости Ярославского уезда.

С 1 февраля 1963 г. по 1965 г. входил в Ярославский сельский район.

По решению исполкома областного Совета от 13 января 1965 г. в соответствии с Указом Президиума Верховного Совета РСФСР от 12 января 1965 г. включен в Гаврилов-Ямский район.

### пгт ВОЛГА

#### Некоузский район

Постановлением Президиума ВЦИК от 23 мая 1927 г. утвержден рабочий поселок Волга при вигонской фабрике имени Розы Люксембург (без поселка костеперерабатывающего завода «Волга» и железнодорожного поселка при станции Волга) Рыбинского уезда. В рабочий поселок вошли деревни Б. Шиловка, М. Шиловка и Ногино (ГАЯО, ФР-423, оп. 1, д. 562, л. 28).

При образовании районов в 1929 г. вошел в Рыбинский район.

Постановлением Президиума ВЦИК от 1 января 1932 г. (СУ, 1932, № 11, ст. 54) передан из Рыбинского в Некоузский район.

На основании Указа Президиума Верховного Совета РСФСР от 1 февраля 1963 г. передан в подчинение Ры-

бинского городского Совета депутатов трудящихся.

По решению исполкома областного Совета от 13 января 1965 г. в соответствии с Указом Президиума Верховного Совета РСФСР от 12 января 1965 г. включен в Некоузский район.

## г ГАВРИЛОВ-ЯМ

### Гаврилов-Ямский район

Постановлением Президиума ВЦИК от 14 декабря 1925 г. с Гаврилов-Ям отнесено к рабочим поселкам (СУ, 1925, № 93, ст. 675).

В 1926 г. в рабочем поселке создан городской Совет.

Постановлением Президиума ВЦИК от 23 мая 1927 г. утвержден рабочий поселок Гаврилов-Ям (СУ, 1927, № 51, ст. 340) с присоединением к нему Гагаринского посада. Согласно этому постановлению горсовет преобразован в поселковый Совет.

С 1924 г. по 1929 г. Гаврилов-Ям был центром Гаврилов-Ямской волости Ярославского уезда.

В 1929 г. стал центром Гаврилов-Ямского района.

Постановлением Президиума ВЦИК от 15 января 1931 г. (СУ, 1931, № 5, ст. 60) в черту поселка были включены д. Гаврилов-Ям и слобода Первомайская.

Указом Президиума Верховного Совета РСФСР от 26 декабря 1938 г. рабочий поселок преобразован в город Гаврилов-Ям (ГАЯО, ФР-2380, оп. 1, д. 96, л. 124).

Указом Президиума Верховного Совета РСФСР от 9 января 1946 г. в городскую черту включены населенные пункты Федоровское и Двухдворище (ВВС СССР, 1946, № 16).

Указом Президиума Верховного Совета РСФСР от 15 февраля 1949 г. городская черта увеличена за счет населенного пункта Новое Петраково с земельной площадью 78 га (ГАЯО, ФР-2380, оп. 1, д. 267, л. 21).

Указом Президиума Верховного Совета РСФСР от 1 февраля 1963 г. город Гаврилов-Ям отнесен к категории городов областного подчинения. Городской Совет передан в подчинение Ярославскому областному (промышленному) Совету депутатов трудящихся.

Указом Президиума Верховного Совета РСФСР от 12 января 1965 г. отнесен к категории городов районного

подчинения, включен в состав Гаврилов-Ямского района, как его центр.

### г ГАЛИЧ

С 1944 г. — Костромской обл.

Находился на территории Ярославской области в ее первоначальных границах с 1936 г. В 1944 г. отошел к Костромской области вместе с Галичским районом.

### г ДАНИЛОВ

#### Даниловский район

Образован в 1777 г. из села Даниловское (впервые упоминается в 1592 г. под названием Даниловская Слобода) как уездный город Ярославского наместничества. Был центром Даниловского уезда Ярославского наместничества, а затем Ярославской губернии.

С 1923 г. по 1929 г. был центром Даниловской волости.

С 1929 г. стал центром Даниловского района Ивановской промышленной области, а с 1936 г. — Ярославской области.

Указом Президиума Верховного Совета РСФСР от 1 февраля 1963 г. определен как центр Даниловского сельского района и отнесен к категории городов областного подчинения. Городской Совет передан в подчинение Ярославскому областному (промышленному) Совету депутатов трудящихся.

Указом Президиума Верховного Совета РСФСР от 12 января 1965 г. отнесен к категории городов районного подчинения и включен в состав Даниловского района, как его центр.

### пгт ДУНИЛОВО

#### Большесельский район

Указом Президиума Верховного Совета РСФСР от 10 января 1950 г. образован рабочий поселок Дунилово из центрального поселка при Дуниловском торфо-

предприятия (ГАЯО, ФР-2380, оп. 1, д. 283, л. 3).

На основании Указа Президиума Верховного Совета РСФСР от 1 февраля 1963 г. передан в подчинение Тутаевскому городскому Совету депутатов трудящихся.

По решению исполкома областного Совета от 13 января 1965 г. в соответствии с Указом Президиума Верховного Совета РСФСР от 12 января 1965 г. включен в состав Большесельского района.

## пгт КОНСТАНТИНОВСКИЙ

Тутаевский район

Постановлением Президиума ВЦИК от 23 мая 1927 г. утвержден рабочий поселок при Константиновском нефтеперегонном заводе в составе Тутаевской волости Ярославского уезда (СУ, 1927, № 51, ст. 340). В 1929 г. вошел в Тутаевский район.

Завод основан в 1878 г. В. И. Рогозиным при Волжской пристани Константиновка Романово-Борисоглебского уезда.

На основании Указа Президиума Верховного Совета РСФСР от 1 февраля 1963 г. рп Константиновский передан в подчинение Тутаевского городского Совета депутатов трудящихся.

По решению исполкома областного Совета от 13 января 1965 г. в соответствии с Указом Президиума Верховного Совета РСФСР от 12 января 1965 г. вошел в Тутаевский район.

## пгт КОСМЫНИНО

С 1944 г. — Костромской обл.

Находился на территории Ярославской области в ее первоначальных границах с 1936 г. В 1944 г. отошел к Костромской области вместе с Нерехтским районом.

## г КОСТРОМА

С 1944 г. — Костромской обл.

Находилась на территории Ярославской области с 1936 г. как город областного подчинения и центр Костромского района.

Указом Президиума Верховного Совета РСФСР от



28 апреля 1939 г. город разделен на 3 района: Ленинский, Свердловский и Заволжский (УПВСР по а. -т. д., 1946, ст. 184).

Указом Президиума Верховного Совета РСФСР от 20 апреля 1940 г. в черту города включена территория Малышковского сельского Совета (ГАЯО, ФР-2380, оп. 1, д. 115, л. 7).

С 1944 г. — центр Костромской области.

## рп КРАСНЫЙ ПЕРЕВАЛ

1927—1944 г.г. — Ярославский район

Постановлением Президиума ВЦИК от 14 декабря 1925 г. селение Норский посад при Норской мануфактуре отнесено к рабочим поселкам (СУ, 1925, № 93, ст. 673).

Бумагопрядильная фабрика товарищества Норской мануфактуры возникла в 1859 году.

Постановлением Президиума Ярославского губисполкома от 29 апреля 1927 г. рп Норский посад переименован в рп Красный Перевал.

Постановлением Президиума ВЦИК от 23 мая 1927 г. утвержден в числе рабочих поселков Ярославской губернии под новым наименованием (СУ, 1927, № 51, ст. 340).

Постановлением Президиума ВЦИК от 13 апреля 1928 г. (СУ, 1928, № 41, ст. 310) центр Норской волости перенесен из с Норского в рп Красный Перевал.

Постановлением Президиума ВЦИК от 20 февраля 1932 г. (СУ, 1932, № 20, ст. 100) в черту поселка было включено с Норское.

Постановлением Президиума ВЦИК от 1 июня 1932 г. (СУ, 1932, № 50, ст. 224) был передан в подчинение Ярославскому горсовету, а в 1933 г. после восстановления Ярославского района возвращен ему (ГАЯО, ФР-2261, оп. 2, д. 2, лл. 4—5).

Указом Президиума Верховного Совета РСФСР от 15 февраля 1944 г. включен в состав Красноперевальского района г. Ярославля (УПВСР по а. -т. д. 1946, ст. 187).

## рп КРАСНЫЙ ПРОФИНТЕРН

Некрасовский район

Постановлением Президиума ВЦИК от 23 мая 1927 г. утвержден рабочий поселок при заводе «Красный

Профштерн» (быв. п. Позновкино) в составе Боровской волости Ярославского уезда (СУ, 1927, № 51, ст. 340).

В начале 1929 г. был центром Боровского района (СУ, 1929, № 44, ст. 468; ГАЯО, ФР-2996, оп. 2, д. 1, л. 97), который позже назывался Большесольским и, наконец, Некрасовским.

На основании Указа Президиума Верховного Совета РСФСР от 1 февраля 1963 г. передан в подчинение За-волжского районного Совета депутатов трудящихся города Ярославля.

По решению исполкома областного Совета от 13 января 1965 г. в соответствии с Указом Президиума Верховного Совета РСФСР от 12 января 1965 г. включен в Некрасовский район.

### пгт КРАСНЫЕ ТКАЧИ

Ярославский район

Постановлением Президиума ВЦИК от 23 мая 1927 г. утверждён рабочий посёлок Красные Ткачи при фабрике «Красные Ткачи» в составе Ярославской волости Ярославского уезда (СУ, 1927, № 51, ст. 340).

Постановлением Президиума ВЦИК от 1 июня 1932 г. (СУ, 1932, № 50, ст. 224) был передан в подчинение Ярославскому горсовету, а в 1933 г. после восстановления Ярославского района возвращён в этот район (ГАЯО, ФР-2261, оп. 2, д. 2, лл. 4—5).

На основании Указа Президиума Верховного Совета РСФСР от 1 февраля 1963 г. передан в подчинение Краснопереконского районного Совета депутатов трудящихся г. Ярославля.

По решению исполкома областного Совета от 13 января 1965 г. в соответствии с Указом Президиума Верховного Совета РСФСР от 12 января 1965 г. передан в Ярославский район.

### пгт КУПАНСКОЕ

Переславский район

Указом Президиума Верховного Совета РСФСР от 1 февраля 1949 г. из наследного пункта Купанское Пе-

переславского района образован рабочий поселок с тем же названием (ГАЯО, ФР-2380, оп. 1, д. 267, л. 4).

Решением исполкома областного Совета от 28 апреля 1958 г. населенный пункт Талицы Хмельниковского сельсовета подчинен в административном отношении Купанскому поселковому Совету (ГАЯО, ФР-2380, оп. 3, д. 1751, л. 109).

На основании Указа Президиума Верховного Совета РСФСР от 1 февраля 1963 г. передан в подчинение Переславль-Залесского городского Совета депутатов трудящихся.

По решению исполкома областного Совета от 13 января 1965 г. в соответствии с Указом Президиума Верховного Совета РСФСР от 12 января 1965 г. включен в Переславский район.

Решением исполкома областного Совета от 30 августа 1965 г. в состав рабочего поселка Купанское включено с Усолье Хмельниковского сельсовета Переславского района.

## г ЛЮБИМ

### Любимский район

Образован в 1546 г. как крепость для обороны от казанских татар.

В 1777 г. утвержден уездным центром Любимского уезда Ярославского наместничества, а затем Ярославской губернии.

С 1923 г. — заштатный город Даниловского уезда, центр Любимской волости.

Постановлением ВЦИК от 30 апреля 1928 г. (СУ, 1928, № 48, ст. 362) отнесен к сельским поселениям.

С 1929 г. стал центром Любимского района Ивановской промышленной области, а с 1936 г. — Ярославской области.

Постановлением Президиума ВЦИК от 20 апреля 1938 г. с Любим преобразовано в город Любим (СУ, 1938, № 11, ст. 148).

Указом Президиума Верховного Совета РСФСР от 1 февраля 1963 г. включен в состав Любимского сельского района, как его центр.

На основании Указа Президиума Верховного Совета

РСФСР от 12 января 1965 г. вошел в состав Любимского района, как его центр.

## г МОЛОГА

### Мологский район

Образован в 1777 г. из посада Молога, впервые упоминаемого в 1207 г. как уездный город Ярославского наместничества.

Был центром Мологского уезда Ярославского наместничества, а с 1777 г. по 1921 г. — Ярославской губернии (с 1921 г. до 1923 г. входил в Рыбинскую губернию). С 1923 г. по 1929 г. — снова уездный центр Ярославской губернии и центр Мологской волости.

В 1929 г. стал центром Мологского района Ивановской промышленной области, а с 1936 г. — Ярославской области.

Упразднен Указом Президиума Верховного Совета РСФСР от 20 декабря 1940 г. в связи с предстоящим затоплением в районе строительства Рыбинского гидроузла (УПВСР по а. -т. д., 1946, стр. 184—185).

Население города было переселено в основном в г Рыбинск.

## пгт МЫШКИНО

С 1777 г. по 1927 г. — г Мышкин

### Мышкинский район

Образован из с Мышкино (которое упоминается в 17 в.) в 1777 г. как уездный город Ярославского наместничества, а затем Ярославской губернии.

С 1777 г. до 1921 г. — центр Мышкинского уезда Ярославской (с 1921 г. по 1923 г. Рыбинской) губернии. С 1923 г. в связи с ликвидацией Мышкинского уезда — заштатный город Рыбинского уезда, центр Мышкинской волости.

Постановлением Президиума ВЦИК от 5 сентября 1927 г. (СУ, 1927, № 94, ст. 621) отнесен к сельским поселениям. После этого в официальных документах и на картах именуется — Мышкино.

В 1929 г. стал центром Мышкинского района Ива-

новской промышленной области, а с 1936 г. — Ярославской области.

Указом Президиума Верховного Совета РСФСР от 29 апреля 1943 г. с Мышкино преобразовано в рабочий поселок (ГАЯО, ФР-2380, оп. 1, д. 168, л. 33).

Решением исполкома областного Совета от 13 июля 1960 г. в подчинение поселкового Совета передана деревня Рыболовка Зарубинского сельсовета Мышкинского района (ГАЯО, ФР-2380, оп. 2, д. 1873, л. 117).

Указом Президиума Верховного Совета РСФСР от 1 февраля 1963 г. передан в Рыбинский сельский район.

По решению исполкома областного Совета от 13 января 1965 г. в соответствии с Указом Президиума Верховного Совета РСФСР от 12 января 1965 г. включен в Мышкинский район.

Среди населения и в печати продолжает бытовать название поселка Мышкин.

## пгт НЕКРАСОВСКОЕ

### Некрасовский район

Указом Президиума Верховного Совета РСФСР от 16 июля 1940 г. с Некрасовское, районный центр Некрасовского района, преобразовано в рабочий поселок с тем же названием (ГАЯО, ФР-2380, оп. 1, д. 115, л. 110б.).

Название в честь поэта Н. А. Некрасова село Большие Соли получило по постановлению Президиума ВЦИК от 8 января 1938 г. Тем же постановлением Большесольский район переименован в Некрасовский.

На основании Указа Президиума Верховного Совета РСФСР от 1 февраля 1963 г. рп Некрасовское передан в Ярославский сельский район.

По решению исполкома областного Совета от 5 марта 1964 г. в соответствии с Указом Президиума Верховного Совета РСФСР от 4 марта 1964 г. включен в Некрасовский сельский район, как его центр.

По решению исполкома областного Совета от 13 января 1965 г. в соответствии с Указом Президиума Верховного Совета от 12 января 1965 г. вошел в Некрасовский район.

Решением исполкома областного Совета от 28 декабря 1966 г. в черту рабочего поселка Некрасовское вклю-

чены деревни Агарково, Агафоново, Головино, Пицальниково Климовского сельсовета с общей земельной площадью 30,64 га.

#### рп НЕЯ

С 1944 г. — Костромской обл.

Рабочий поселок Нея находился на территории Ярославской области в ее первоначальных границах с 1936 г. С 1944 г. отошел к Костромской области вместе с Нейским районом. В 1958 г. преобразован в город.

#### г НЕРЕХТА

С 1944 г. — Костромской обл.

Находился на территории Ярославской области в ее первоначальных границах с 1936 г.

Указом Президиума Верховного Совета РСФСР от 18 июня 1941 г. поселок Егорьева Гора включен в городскую черту (ГАЯО, ФР-2380, оп. 1, д. 42, л. 64).

С 1944 г. город отошел к Костромской области вместе с Нерехтским районом.

#### пгт ОКТЯБРЬ

Некоузский район

Решением исполкома областного Совета от 4 октября 1957 г. образован рабочий поселок Октябрь из населенного пункта Моксиха-Зыбинского торфопредприятия Масловского района (ВВС РСФСР, 1958, № 1, ст. 24).

В связи с ликвидацией Масловского района на основании Указа Президиума Верховного Совета РСФСР от 6 марта 1959 г. передан в Некоузский район (ВВС РСФСР, 1959, № 10, ст. 189).

На основании Указа Президиума Верховного Совета РСФСР от 1 февраля 1963 г. передан в подчинение Рыбинского городского Совета депутатов трудящихся.

По решению исполкома областного Совета от 13 января 1965 г. в соответствии с Указом Президиума Верховного Совета РСФСР от 12 января 1965 г. включен в Некоузский район.

## рп ПЕРЕБОРЫ

1942 — 1944 гг. — Рыбинский район

Образован Указом Президиума Верховного Совета РСФСР от 16 октября 1942 г. в составе Рыбинского района. В рабочий поселок вошли населенные пункты: Переборы (Перебор), Папфилово, Льговец, Болобоново и Кишкино (ГАЯО, ФР-2380, оп. 1, д. 42, л. 106).

Указом Президиума Верховного Совета РСФСР от 18 декабря 1944 г. вошел в Шекснинский район города Рыбинска (ВВС СССР, 1945, № 4).

## г ПЕРЕСЛАВЛЬ-ЗАЛЕССКИЙ

Областного подчинения

Основан в 1152 г. С 1719 г. по 1778 г. — провинциальный город Московской губернии, с 1778 г. по 1929 г. — центр Переславского уезда Владимирского наместничества, а затем Владимирской губернии, одновременно центр Переславской волости. С 1929 г. стал центром Переславского района Ивановской промышленной области, а с 1936 г. — Ярославской области.

Указом Президиума Верховного Совета РСФСР от 17 марта 1944 г. отнесен к категории городов областного подчинения (ГАЯО, ФР-2380, оп. 1, д. 168, л. 100).

Решением исполкома областного Совета от 26 марта 1956 г. поселок подсобного хозяйства «Большевик» Пономаревского сельсовета перечислен в административное подчинение исполкома Переславского городского Совета депутатов трудящихся (ГАЯО, ФР-2380, оп. 3, д. 1751, л. 102).

Решением исполкома областного Совета от 16 января 1962 г. в городскую черту включены населенные пункты: Федоровская слобода и Подгорная слобода Веськовского сельсовета Переславского района, а также земли подсобного хозяйства фабрики «Красное эхо», фабрики киноплёнки, завода сборного железобетона, лесозавода и электроподстанции (ГАЯО, ФР-2380, оп. 2, д. 1942, л. 82).

С 1 февраля 1963 г. до 1965 г. Переславль-Залесский городской Совет депутатов трудящихся находился в подчинении Ярославского областного (промышленного) Совета депутатов трудящихся.

Решением исполкома областного Совета от 30 августа 1965 г. в городскую черту включена деревня Сокольская Слобода Добриловского сельсовета Переславского района.

## пгт ПЕСОЧНОЕ Рыбинский район

Постановлением Президиума ВЦИК от 23 мая 1927 г. утверждён рабочий посёлок Песочное при Первомайской фарфоровой фабрике в составе Песоченской волости Рыбинского уезда (СУ, 1927, № 57, ст. 340). В 1929 г. вошел в Рыбинский район.

Фарфоровый завод был основан Кузнецовым при деревне Песочная (Песочка) Романово-Борисоглебского уезда, давшей название посёлку.

В 1923 г. с Песочное стало центром Песоченской волости Рыбинского уезда.

В 1929 г. рп Песочное вошел в Рыбинский район.

Постановлением Президиума ВЦИК от 1 июня 1932 г. (СУ, 1932, № 50, ст. 224) был передан в подчинение Рыбинскому горсовету.

В 1935 г. возвращен в Рыбинский район.

Указом Президиума Верховного Совета РСФСР от 29 мая 1941 г. Песоченскому поселковому Совету подчинены населенные пункты при кирпичном заводе «Освобожденный труд» и совхозе имени XVI партсъезда (ГАЯО, ФР-2380, оп. 1, д. 42, л. 61).

Решением исполкома областного Совета от 1 октября 1962 г. в состав рабочего поселка Песочное включено село Воскресенье Панфиловского сельсовета (ГАЯО, ФР-2380, оп. 3, д. 1751, л. 317).

На основании Указа Президиума Верховного Совета РСФСР от 1 февраля 1963 г. передан в подчинение Рыбинскому городскому Совету депутатов трудящихся.

По решению исполкома областного Совета от 13 января 1965 г. в соответствии с Указом Президиума Верховного Совета от 12 января 1965 г. включен в Рыбинский район.



пгт ПЕТРОВСКОЕ  
С 1777 г. по 1925 г. — г Петровск  
Ростовский район

Образован из с Петровское (которое впервые упоминается под 1207 г.) в 1777 г. как уездный город Ярославского наместничества.

С 1777 г. по 1796 г. был центром Петровского уезда Ярославского наместничества.

В 1796 г. в связи с ликвидацией Петровского уезда переименован в заштатный город Ростовского уезда.

С 1923 г. — центр Петровской волости Ростовского уезда.

Постановлением Президиума ВЦИК от 14 декабря 1925 г. (СУ, 1925, № 93, ст. 673) отнесен к сельским поселениям; после этого в официальных документах и на картах именуется — Петровское.

Указом Президиума Верховного Совета РСФСР от 29 апреля 1943 г. с Петровское Петровского района отнесено к категории рабочих поселков, Петровский сельсовет ликвидирован (ГАЯО, ФР-2380, оп. I, д. 168, л. 31).

С 1935 г. по 1959 г. — районный центр Петровского района.

В связи с ликвидацией Петровского района на основании Указа Президиума Верховного Совета РСФСР от 22 октября 1959 г. вошел в Ростовский район (ВВС РСФСР 1959, № 38, ст. 590).

В соответствии с Указом Президиума Верховного Совета РСФСР от 1 февраля 1963 г. вошел в Ростовский сельский район.

По решению исполкома областного Совета от 13 января 1965 г. на основании Указа Президиума Верховного Совета РСФСР от 12 января 1965 г. вошел в Ростовский район.

Среди населения и в печати поселок бытует под названием Петровск. Название Петровск носит и станция Северной железной дороги, находящаяся вблизи поселка.

пгт ПОРЕЧЬЕ-РЫБНОЕ  
Ростовский район

Указом Президиума Верховного Совета РСФСР от 16 ноября 1940 г. с Поречье-Рыбное преобразовано в ра-

бочий поселок с тем же названием в составе Ростовского района (ГАЯО, ФР-2380, оп. 1, д. 42, л. 42).

Решением исполкома областного Совета от 16 мая 1960 г. Поречскому поселковому Совету подчинены населенные пункты упраздненного Климатинского сельсовета Ростовского района (ГАЯО, ФР-2380, оп. 2, д. 1870, л. 44).

В соответствии с Указом Президиума Верховного Совета РСФСР от 1 февраля 1963 г. вошел в Ростовский сельский район.

По решению исполкома областного Совета от 13 января 1965 г. на основании Указа Президиума Верховного Совета от 12 января 1965 г. вошел в Ростовский район.

## г ПОШЕХОНЬЕ-ВОЛОДАРСК

До 1918 г. — г Пошехонье

Пошехонский район

Город Пошехонье образован в 1777 г. из с Пертома как уездный город Ярославского наместничества.

С 1777 г. по 1919 г. — центр Пошехонского уезда Ярославского наместничества, а затем Ярославской губернии, с 1919 г. до 1921 г. — Пошехонно-Володарского уезда Ярославской губернии, с 1921 г. до 1923 г. — Рыбинской губернии и с 1923 г. до 1929 г. — снова Ярославской губернии.

Переименован в г Пошехонье-Володарск на IV уездном съезде Советов 16 ноября 1918 г. «в честь павшего от руки белогвардейца борца за освобождение пролетариата г. Володарского» (ФГАЯО в г Рыбинске, ФР — 794, оп. 1, д. 413, лл. 76—94). Переименование утверждено НКВД 19 декабря 1918 г. (ЦГАОР, Ф — 393, оп. 11, д. 212, л. 5) и фактически осуществлено в марте 1919 г.

До 1920 г. — центр Ериловской и Пошехонской волости, с 1920 г. по 1929 г. — центр Октябрьской волости.

С 1929 г. стал центром Пошехонно-Володарского района Ивановской промышленной области, а с 1936 г. Ярославской области. Район в 1957 г. после объединения с Владычненским получил название Пошехонского.

Указом Президиума Верховного Совета РСФСР от 27 декабря 1940 г. населенный пункт Выползиха (Выползьянка) включен в городскую черту (ГАЯО, ФР — 2380, оп. 1, д. 42, л. 44).

Указом Президиума Верховного Совета РСФСР от 14 мая 1943 г. поселок Кротовка включен в городскую черту (ГАЯО, ФР — 2380, оп. 1, д. 168, л. 25).

Решением исполкома областного Совета от 26 мая 1958 г. в черту города включены населенный пункт Шишелово Князевского сельсовета, территория Первомайского детского дома и земельная площадь промышленных предприятий и организаций в количестве 29,2 га (ГАЯО, ФР — 2380, оп. 3, д. 1751, л. 111).

Указом Президиума Верховного Совета РСФСР от 1 февраля 1963 г. включен в состав Пошехонского сельского района, как его центр.

Указом Президиума Верховного Совета РСФСР от 12 января 1965 г. вошел в состав Пошехонского района, как его центр.

## г. РОМАНОВ-БОРИСОГЛЕБСК

см. г. ТУТАЕВ

## г. РОСТОВ

### Областного подчинения

В летописях упоминается с 862 г. В истории известен как Ростов Великий.

В 1777 г. Ростов утвержден как уездный город Ярославского наместничества.

С 1777 г. по 1929 г. был центром Ростовского уезда Ярославского наместничества, а затем Ярославской губернии.

С 1929 г. стал центром Ростовского района Ивановской промышленной области, а с 1936 г. — Ярославской области.

Постановлением Президиума ВЦИК от 30 апреля 1931 г. (СУ, 1931, № 25, ст. 236) в черту города включены прилегающие к нему слободы: Плехановская, Красная, Ленинградская, Рабочая, Бакунинская, Бауэровская.

Указом Президиума Верховного Совета РСФСР от 11 февраля 1944 г. отнесен к категории городов областного подчинения, а также в городскую черту включены населенные пункты Варницы, территория постройки интерната и земельная площадь промышленных предприятий

и учреждений в количестве 605,04 га (УПВСР по а.т. д., 1946, ст. 185—186).

С 1 февраля 1963 г. до 1965 г. Ростовский городской Совет депутатов трудящихся находился в подчинении Ярославского областного (промышленного) Совета депутатов трудящихся.

По Указу Президиума Верховного Совета РСФСР от 1 февраля 1963 г. г. Ростов — центр Ростовского сельского района, а с 1965 г. — снова центр Ростовского района.

## г РЫБИНСК

### Областного подчинения

Образован в 1777 г. из Рыбной слободы (упоминается с XII века) как уездный город Ярославского наместничества.

С 1777 г. по 1921 г. — центр Рыбинского уезда Ярославского наместничества, а затем Ярославской губернии.

С 3 февраля 1921 г. по 15 февраля 1923 г. — центр Рыбинской губернии и уезда.

С 1923 г. по 1929 г. — вновь центр Рыбинского уезда Ярославской губернии и Рыбинской волости.

С 1929 г. стал центром Рыбинского района Ивановской промышленной области.

Постановлением ВЦИК от 7 января 1929 г. (СУ, 1929, № 9, ст. 97) в черту г. Рыбинска были включены селения: — Петровское, Новый Ерш, Старый Ерш, Александровское, Любимцево, Гремячье, Осташево, Папушево, Пролетарская слобода; поселки — Мариевка, им. Ленина и Копасье со складом нефтесиндиката; предприятия — завод «Бунтарь», Государственный слеп, фабрика «Возрождение», маслобойный завод № 18, мельницы № 97 и № 98 Союзхлеба западного госпароходства, сельскохозяйственный техникум, дача Центросоюза, больница водного транспорта, красочный завод.

В 1929—1930 гг. был центром Рыбинского округа Ивановской промышленной области.

В 1932 г. в связи с ликвидацией Рыбинского района часть с/советов и рабочие поселки Аббакумово и Песочное были подчинены Рыбинскому горсовету, выполнявшему в отношении их функции райисполкома (см. Рыбинский район).

Постановлением Президиума ВЦИК от 1 июля 1934 г. (СУ, 1934, № 27, ст. 160) в городскую черту г Рыбинска были включены населенные пункты: Леопозово, Логиново, Оленинское, Осипово, Ошурково, Смердино, Караваяевские хутора, Лосево, Большая Тоговщина, Мелкос, Полтинино, Данилово, Зманово, Мягкос, Окинино, Козлово и промышленные площадки судостроительной верфи и лесопильного завода «Свобода».

В 1935 г. Рыбинский район был восстановлен, сельсоветы и рабочие поселки, бывшие в подчинении Рыбинского горсовета, снова вошли в состав района.

Указом Президиума Верховного Совета РСФСР от 4 июля 1939 г. город разделен на Ворошиловский, Молотовский и Сталинский районы (УПВСР по а.т. д., 1946, ст. 184).

Указом Президиума Верховного Совета РСФСР от 18 декабря 1944 г. в составе г Рыбинска образован Шекснинский район за счет включенных в городскую черту рабочих поселков Шекснинского и Переборы (ВВС СССР, 1945, № 4).

Указом Президиума Верховного Совета РСФСР от 13 сентября 1946 г. г Рыбинск переименован в г Щербакон (ВВС СССР, 1946, № 36).

Указом Президиума Верховного Совета РСФСР от 18 августа 1948 г. ликвидированы Ворошиловский, Молотовский, Сталинский и Шекснинский районы г. Щербакон (ВВС СССР, 1948, № 38).

Указом Президиума Верховного Совета РСФСР от 30 октября 1957 г. восстановлено прежнее название города (ВВС СССР, 1957, № 26, ст. 747).

С 1 февраля 1963 г. до 1965 г. Рыбинский городской Совет депутатов трудящихся находился в подчинении Ярославского областного (промышленного) Совета депутатов трудящихся.

По Указу Президиума Верховного Совета РСФСР от 1 февраля 1963 г. г Рыбинск — центр Рыбинского сельского района, а с 1965 г. — центр Рыбинского района.

## рп СЕМИБРАТОВО

### Ростовский район

Указом Президиума Верховного Совета РСФСР от 11 июня 1948 г. образован рабочий поселок Семибратово

тово в составе Ростовского района. В поселок вошли селенные Исады, пасленные пункты лесосплавного участка, строительства завода газоочистительной аппаратуры, станции Семибратово и хуторов Красный Бор и Подречного (ВВС СССР, 1948, № 30).

На основании Указа Президиума Верховного Совета РСФСР от 1 февраля 1963 г. передан в подчинение Ростовского городского Совета депутатов трудящихся.

По решению исполкома областного Совета от 13 января 1965 г. в соответствии с Указом Президиума Верховного Совета РСФСР от 12 января 1965 г. передан в Ростовский район.

### г СОЛИГАЛИЧ

С 1944 г. — Костромской обл.

Находился на территории Ярославской области в ее первоначальных границах с 1936 г. В 1944 г. отошел к Костромской области вместе с Солигаличским районом.

### пгт ТИХМЕНЕВО

Рыбинский район

Образован Указом Президиума Верховного Совета РСФСР от 26 октября 1949 г. из населенного пункта при Рыбинском торфопредприятии «Чистый мох», ж.-д. станции и дачи Тихменево Рыбинского района.

На основании Указа Президиума Верховного Совета РСФСР от 1 февраля 1963 г. передан в подчинение Рыбинскому городскому Совету депутатов трудящихся.

По решению исполкома областного Совета от 13 января 1965 г. включен в Рыбинский район.

### г ТУТАЕВ

До 1918 г. — Романов-Борисоглебск

Тутаевский район

Ведет начало от двух городов, расположенных на противоположных берегах Волги — г Романов (левый берег) и г Борисоглебск (правый берег).

Город Романов основан в 1370 г.; в 1777 г. утвержден как уездный город Ярославского наместничества; с 1777 г. по 1796 г. был центром Романовского уезда Ярославского наместничества, с 1796 г. по 1882 г. — уезда с тем же названием Ярославской губернии.

Город Борисоглебск образован из Борисоглебской Слободы в 1777 г. и был центром Борисоглебского уезда Ярославского наместничества до 1796 г., а затем входил в Романовский уезд.

В 1822 г. города Романов и Борисоглебск объединены в один город Романов-Борисоглебск, Романовский уезд стал называться Романово-Борисоглебским с центром в г. Романов-Борисоглебск.

Пленум уездного исполкома 9 ноября 1918 г. переименовал город Романов-Борисоглебск в г. Тутаев-Луначарский\*, 9 декабря 1918 г. пленум уездного исполкома, учитывая указание НКВД, принял решение переименовать город в г. Тутаев в честь красноармейца И. П. Тутаева (1899—1918), погибшего при подавлении белогвардейского мятежа. Решение утверждено НКВД 24 марта 1919 г. (ГАЯО, ФР—1431, оп. 6, д. 58, лл. 978—979; ФР—238, оп. 1, д. 4, лл. 148—149). Соответственно Романово-Борисоглебский уезд стал именоваться Тутаевским уездом.

В 1923 г. в связи с ликвидацией Тутаевского уезда стал заштатным городом Ярославского уезда, центром Тутаевской (Романовская сторона) и Борисоглебской (Борисоглебская сторона) волостей.

С 1929 г. стал центром Тутаевского района Ивановской промышленной области, а с 1936 г. Ярославской области.

Постановлением Президиума ВЦИК от 20 декабря 1932 г. (СУ, 1933, № 1, ст. 2) в черту города были включены селения: Большое Богородское, Малое Богородское, Ямская слобода, Погост Троица, поселок при фабрике Тульма с лесным складом, спортивная площадка, кирпичный и лесопильный заводы.

Указом Президиума Верховного Совета РСФСР от

---

\* 7 ноября 1918 года на торжественном собрании коммунистов и представителей общественных организаций в честь Октябрьской революции постановили переименовать г. Романов-Борисоглебск в г. Тутаев-Луначарский, 9 ноября 1918 г. пленум уездного исполкома утвердил это постановление (ГАЯО, ФР-150, оп. 1, л. 63, л. 108).

27 декабря 1940 г. в городскую черту включены земли пригородного хозяйства площадью 740 га с населенными пунктами: Молявино, Кормыши, Митинское, Антоновское, Клоково и Холм (ГАЯО, ФР—2380, оп. 1, д. 42, л. 45).

Решением исполкома областного Совета от 13 июня 1952 г. в городскую черту включены населенные пункты Помогаловского сельсовета: Каравасво, Манеево, Отмишево и Майский (ГАЯО, ФР—2380, оп. 2, д. 1427).

Указом Президиума Верховного Совета РСФСР от 1 февраля 1963 г. город отнесен в категории городов областного подчинения. Городской Совет депутатов трудящихся подчинен Ярославскому областному (промышленному) Совету депутатов трудящихся. По тому же Указу — центр Тутаевского сельского района.

Указом Президиума Верховного Совета РСФСР от 12 января 1965 г. отнесен к категории городов районного подчинения, включен в состав Тутаевского района как его центр.

Железнодорожная станция при городе и пристань на Волге носят название Тутаево.

## г УГЛИЧ

### Областного подчинения

В летописи впервые упоминается под 1148 г.

В 1777 г. утвержден как уездный город Ярославского наместничества.

С 1777 г. по 1929 г. — центр Угличского уезда Ярославского наместничества, а затем губернии.

С 1923 г. по 1929 г. также центр Ленинской и Свердловской волостей.

Указом Президиума Верховного Совета РСФСР от 17 марта 1944 г. отнесен к категории городов областного подчинения (УПВСР по а.-т. д., 1946, ст. 187).

С 1 февраля 1963 г. до 1965 г. Угличский городской Совет депутатов трудящихся находился в подчинении Ярославского областного (промышленного) Совета депутатов трудящихся. По Указу Президиума Верховного Совета РСФСР от 1 февраля 1963 г. г. Углич — центр Угличского сельского района, а с 1965 г. — центр Угличского района.



## г ЧУХЛОМА

С 1944 г. — Костромской обл.

Находился на территории Ярославской области в ее первоначальных границах с 1936 г. В 1944 г. отошел к Костромской области вместе с Чухломским районом.

## рп ШЕКСНИНСКИЙ

1942—1944 гг. — Рыбинский район

Указом Президиума Верховного Совета РСФСР от 16 октября 1942 г. образован рабочий поселок Шекснинский в составе Рыбинского района. В него вошли населенные пункты: при Шекснинском гидроузле, Лемкино, Васильевское, Жуковское, Липняки, Омут, Мизино, Поповское, Еремейцево, Климовское, Демкино (ГАЯО, ФР—2380, оп. 1, д. 42, л. 107).

По Указу Президиума Верховного Совета РСФСР от 18 декабря 1944 г. вошел в Шекснинский район города Рыбинска (ВВС СССР, 1945, № 4).

## г ЩЕРБАКОВ

см. г Рыбинск

## г ЯРОСЛАВЛЬ

Областного подчинения

Основан около 1010 г.

С 1777 г. по 1796 г. — центр Ярославского наместничества, с 1796 г. по 1929 г. — центр Ярославской губернии, с 1777 г. по 1929 г. — центр Ярославского уезда.

Постановлением Ярославского уездного исполкома от 16 декабря 1921 г. в городскую черту Ярославля включена Веткинская волость в составе с Дядьково, д Новое и поселков при заводах, расположенных вдоль железнодорожной ветки к нефтяным складам (ГАЯО, ФР—238, оп. 1, д. 839, л. 47).

С 1929 г. стал центром Ярославского района. В 1929—1930 гг. был центром Ярославского округа Ивановской промышленной области.

Постановлением Президиума ВЦИК от 20 февраля 1932 г. с Липовая гора и территория тормозного завода были включены в городскую черту г. Ярославля (СУ, 1932, № 20, ст. 100).

В 1932 г. в связи с ликвидацией Ярославского района часть сельсоветов и рабочие поселки Красный Перевал и Красные Ткачи были подчинены Ярославскому горсовету, выполнявшему в отношении их функции райисполкома.

В 1933 г. Ярославский район был восстановлен, эти сельсоветы и рабочие поселки снова вошли в состав района (см. Ярославский район).

Постановлением Президиума ВЦИК от 20 июля 1933 г. был выделен из состава Ярославского района как самостоятельная административная единица в пределах городской черты с подчинением ему в административном отношении поселка Волгострой (Районы ИПО, ч. 1, 1933, ст. 291).

Постановлением Президиума ВЦИК от 11 марта 1936 г. город стал центром Ярославской области.

Постановлением пленума Ярославского горсовета от 15 марта 1936 г. в городе были утверждены Кировский, Сталинский и Красноперсколский районы (ГЛАО, ФР — 1269, оп. 3, д. 61, лл. 11—12).

Постановлением Президиума ВЦИК от 25 марта 1938 г. в городе образованы Заволжский, Кагановичский и Резнокомбинатский районы (СУ, 1938, № 7, ст. 119).

Указом Президиума Верховного Совета РСФСР от 16 июля 1940 г. в городскую черту включены территории: 1) Резно-асбестового комбината, завода СК-1, кислородного завода, сажевого завода, лакокраски № 1, лесозавода «Парижская коммуна», серомольного завода, мясохладостроя, Ляпинской электростанции и Южной подстанции с общей площадью 769 га; 2) городские жилые кварталы, находящиеся в районе железнодорожной петли с поселками Чебоксарово, им. Фрунзе, Суздальский, Пролетарская Свобода, им. Куйбышева, Железнодорожный, Верхнее, Среднее и Нижнее Ляпино, Кармановский, Мостобазы и Восневеда с землями специального назначения с общей площадью 826,5 га; 3) земли подсобных хозяйств организаций города и индивидуальных огородов рабочих общей площадью 1484 га; 4) населенные пункты Очапки, Волкуши, Фрольцево, Овинишки, Морд-

виновка, Старое Творогово, Проскураково и Савино (ГАЯО, ФР — 2380, оп. 1, д. 42).

Указом Президиума Верховного Совета РСФСР от 15 февраля 1944 г. образован Красноперевальский район за счет включения в городскую черту рабочего поселка Красный Перевал и Волгостроевского поселка, территории промышленных предприятий и подсобных хозяйств площадью 1756 га, гослесфонда 414 га и населенных пунктов: Брагино, Долматово, Заостровка, Ивановское, Косая Гора, Куксенки, Норское, Носыриха, Пашуково, Редковицкино, Трофимово и Шевелюха с их земельной площадью 1022 га (УПВСР по а.-т. д., 1946, ст. 186).

Указом Президиума Верховного Совета РСФСР от 31 мая 1944 г. в городскую черту включены селения: Борки, Давыдово, Останинское, Парково, Смоленское, Яковлевская слобода и поселки: Вакаревский, Кармановский, Пятаковский, Сергейцево и Чебоксарский с их земельной площадью 428 га (ГАЯО, ФР — 2380, оп. 1, д. 108, л. 124).

Указом Президиума Верховного Совета РСФСР от 10 августа 1944 г. образован Приволжский район за счет разукрупнения Кагановичского района (УПВСР по а.-т. д., 1946, ст. 187).

Указом Президиума Верховного Совета РСФСР от 20 августа 1948 г. ликвидированы Красноперевальский, Приволжский и Резинокомбинатский районы (ВВС СССР, 1948, № 38).

Указом Президиума Верховного Совета РСФСР от 15 июля 1953 г. упразднен Кагановичский район города; территория его вошла в состав Красноперевальского района (ГАЯО, ФР — 2380, оп. 1, д. 330, л. 469).

Указом Президиума Верховного Совета РСФСР от 14 июня 1956 г. городская черта увеличена за счет территории поселка Стронтелей при строящемся Ново-Ярославском нефтеперерабатывающем заводе Ярославского района (ГАЯО, ФР — 2380, оп. 1, д. 385, л. 72).

Указом Президиума Верховного Совета РСФСР от 12 сентября 1957 г. в городскую черту включены населенные пункты Малково, Волга, Прибрежный и Великий Ярославского района (ВВС РСФСР, 1959, № 26, ст. 751).

Указом Президиума Верховного Совета РСФСР от 5 ноября 1961 г. Сталинский район переименован в Ленинский (ВВС РСФСР, 1961, № 43, ст. 653).

С 1 февраля 1963 г. по 1965 г. Ярославский городской Совет депутатов трудящихся находился в подчинении Ярославского областного (промышленного) Совета депутатов трудящихся.

По Указу Президиума Верховного Совета РСФСР от 1 февраля 1963 г. Ярославль — центр Ярославского сельского района, а с 1965 г. — центр Ярославского района.

## ЯРОСЛАВСКАЯ ОБЛАСТЬ НА 1 ИЮЛЯ 1971 г.

Центр — г ЯРОСЛАВЛЬ (517 тыс. чел.).

Территория в тыс. кв. км — 36,4.

Население в тыс. — 1400,  
в том числе: городское — 981, сельское — 419.

Расстояние от Москвы до Ярославля 282 км.

Число административно-территориальных единиц:

Районов	17
Районов городских	4
Городов областного подчинения	5
Городов районного подчинения	5
Поселков городского типа	20
Сельсоветов	240

### Районы и районные центры

Наименование района	Наименование районного центра	Наименование ближайшей ж.-д. станции и расстояние до нее в км	Расстояние до Ярославля в км
Большесельский	с Большое село	Лом 24	61
Борисоглебский	пгт Борисоглебский	Ростов-Ярославский 19	77
Брейтовский	с Брейтово	Некоуз 60	222
Гаврилов-Ямский	г Гаврилов-Ям	Гаврилов - Ям —	46
Даниловский	г Данилов	Данилов	69
Любимский	г Любим	Любим —	123
Мышкинский	пгт Мышкино	Волга 21	126
Некоузский	п Новый Некоуз	Некоуз —	162
Некрасовский	пгт Некрасовское	Красный Профинтерн 9	44
Первомайский	пгт Пречистое	Пречистое 2	98

Продолжение

Наименование района	Наименование районного центра	Наименование ближайшей ж.-д. станции и расстояние до нее в км	Расстояние до Ярославля в км
Переславский	г Переславль-Залесский	Берендеево 21	124
Пошехонский	г Пошехонье-Володарск	Рыбинск 65	151
Ростовский	г Ростов	Ростов-Ярославский —	58
Рыбинский	г Рыбинск	Рыбинск —	82
Тутаевский	г Тутаев	Тутаево —	38
Угличский	г Углич	Углич —	148
Ярославский	г Ярославль	Ярославль —	—

Города областного подчинения

Наименование города	Наименование ближайшей ж.-д. станции	Расстояние до нее в км
Ярославль	Ярославль	—
Городские районы: 1. Заволжский 2. Кировский 3. Краснопереконский 4. Ленинский		
Переславль-Залесский	Берендеево	21
Ростов	Ростов-Ярославский	—
Рыбинск	Рыбинск	—
Углич	Углич	—

Города районного подчинения

Наименование города	В какой район входит	Наименование ближайшей ж.-д. станции	Расстояние до нее в км
Гаврилов-Ям	Гаврилов-Ямский	Гаврилов-Ям	—
Данилов	Даниловский	Данилов	—
Любим	Любимский	Любим	—
Пошехонье-Володарск	Пошехонский	Рыбинск	65
Тутаев	Тутаевский	Тутаево	—

### Поселки городского типа

Наименование поселка	В какой район входит	Наименование ближайшей ж.-д. станции	Расстояние до нее в км
Берендеево	Переславский	Берендеево	—
Борисоглебский	Борисоглебский	Ростов-Ярославский	19
Бурмакино	Некрасовский	Бурмакино	—
Варегово	Большесельский	Ваулово	4
Великое	Гаврилов-Ямский	Гаврилов-Ям	5
Волга	Некоузский	Волга	—
Дунилово	Большесельский	Лом	20
Константиновский	Тутаевский	Константиновский завод	—
Красный Профинтерн	Некрасовский	Красный Профинтерн	—
Красные Ткачи	Ярославский	Козьмодемьянск	6
Купанское	Переславский	Берендеево	41
Мышкино	Мышкинский	Волга	21
Некрасовское	Некрасовский	Красный Профинтерн	9
Октябрь	Некоузский	Пицалкино	2
Песочное	Рыбинский	Лом	12
Петровское	Ростовский	Петровская	—
Поречье-Рыбное	Ростовский	Деболовская	12
Пречистое	Первомайский	Пречистое	2
Семибратово	Ростовский	Семибратово	—
Тихменево	Рыбинский	Тихменево	—

«СССР. Административно-территориальное деление союзных республик». М., 1971, стр. 208—210.

## СПИСОК СОКРАЩЕНИЙ ДЛЯ УКАЗАТЕЛЕЙ

А	— Антроповский район	Пл	— Палкинский район
Б	— Брейтовский район	Пм	— Первомайский район
Бг	— Борисоглебский район	Пт	— Петровский район
Бгу	— Борисоглебский уезд	Пту	— Петровский уезд
Бк	— Буйский район	Пф	— Парфеньевский район
Бм	— Бурмакинский район	Пч	— Пречистонский район
Бр	— Боровской район	Пш	— Пошехонский район
Бс	— Большесельский район	Пшв	— Пошехоно - Володарский район
Г	— Галичский район	Пшву	— Пошехоно - Володарский уезд
Гя	— Гаврилов-Ямский район	Р	— Рыбинский район
Д	— Даниловский район	Рз	— Рязанцевский район
Ду	— Даниловский уезд	Рс	— Ростовский район
И	— Ильинский район	Рсу	— Ростовский уезд
К	— Костромской район	Ру	— Рыбинский уезд
Кб	— Курбский район	С	— Середской район
Кр	— Красносельский район	Сг	— Солигаличский район
Л	— Любимский район	Сд	— Судайский район
Лу	— Любимский уезд	Сл	— Судиславский район
М	— Мышкинский район	Сс	— Сусанинский район
Мл	— Мологский район	Т	— Тутаевский район
Млу	— Мологский уезд	Тб	— Толбухинский район
Ме	— Масловский район	Ту	— Тутаевский уезд
Му	— Мышкинский уезд	У	— Угличский район
Н	— Некрасовский район	Уу	— Угличский уезд
Нг	— Нагорьевский район	Ч	— Чухломский район
Нз	— Искоузский район	Я	— Ярославский район
Нр	— Нерехтский район	Яу	— Ярославский уезд
Нс	— Нейский район		
П	— Переславский район		



## УКАЗАТЕЛЬ УЕЗДОВ

- Борисоглебский 12  
Весьегонский 19  
Даниловский 11, 13, 14, 17, 19, 23—28, 51, 56, 63  
Краснохолмский 19  
Любимский 11, 14, 17, 19, 28—33  
Мологский, 12, 15, 17, 18, 23, 28, 64, 83  
Мышкинский 12, 15, 17, 18, 19, 33—35, 46  
Петровский 11, 13  
Пошехоно-Володарский 17, 18, 23, 51  
Пошехонский 11, 14, 35—41  
Романовский 12, 13  
Романово-Борисоглебский 13, 14, 17  
Ростовский 11, 13, 15, 17, 19, 23, 41—45, 63, 66  
Рыбинский 12, 15, 17, 18, 23, 46—50, 64  
Тутаевский 17, 19, 46, 50—51, 56, 59, 61, 62  
Угличский 11, 13, 16, 17, 18, 23, 51—55, 56, 60  
Ярославский 11, 13, 14, 17, 19, 23, 52, 56—62, 63

## УКАЗАТЕЛЬ ВОЛОСТЕЙ

- Аксеновская 18, 35, 36  
Александровская 41  
Алексейцевская 14, 51, 52, 56, 60  
Андреевская 14, 50, 51, 52, 56  
Арефинская 15, 46—47, 126  
Артемьевская 14, 49, 50, 56  
Архангельская 15, 49, 32, 34, 46, 47, 104, 108  
Барановская 41  
Белогостицкая 41  
Белосельская 36, 37, 64, 121  
Березниковская 15, 42, 43, 81, 124  
Богородская Ду 14, 24, 27, 58  
Богородская Му 15, 34, 49  
Богородская Ту 14, 62  
Болобановская 15, 50  
Большесельская 16, 52, 54, 57, 60, 64, 126, 137, 140  
Борисоглебская Млу 29  
Борисоглебская Рсу 15, 42—43, 81, 148  
Борисоглебская Яу 21, 52, 56—57, 137, 170  
Боровская 14, 18, 20, 24, 55, 56, 57, 110, 156  
Боронищевская 15, 29, 32  
Брейтовская 15, 29, 30, 81  
Бурмакинская 14, 20, 56, 57, 88, 143  
Бухаловская 14, 27  
Бухаринская (Воскресенская) 19, 21  
Васильевская Лу 14, 26, 27  
Васильевская Уу 16, 53  
Васильковская 15, 19, 34, 35  
Великосельская 14, 20, 42, 43, 56, 58, 62, 88, 143, 151  
Веретейская 15, 31  
Веткинская 55, 56, 171  
Волжская (Мышкинская) 20, 21  
Володарская (Хмелевская) 36, 37, 64, 94  
Воржская 15, 41, 45  
Воскреселская Млу 15, 29, 31  
Воскресенская Му 15, 34  
Воскресенская Ру 30, 46, 47, 108  
Вощажниковская 15, 42  
Воятицкая 28, 29  
Высоковская 16, 52, 53, 64, 81, 140  
Вятская 14, 20, 24, 56, 58, 92, 110, 143

Гаврилов-Ямская 20, 56, 58—59, 88, 152  
Галицкая 15, 34  
Гарская 15, 43  
Георгиевская (Ленино-Володарская) 15, 46, 49, 50, 148  
Глебовская 15, 20, 21, 30, 32, 46, 47—48, 104, 126  
Гореловская 29, 30, 84, 103  
Городицкая 15, 29, 32  
Гражданская (Ермаковская) 20  
Грязливецкая 15, 29, 31  
Давыдковская Пшву 14, 36, 38, 64, 121  
Давыдковская Ту с 1919 г. Яу 14, 18, 20, 51, 56, 59, 62, 143  
Даниловская 20, 21, 24—25, 92, 153  
Дисно-Городищенская 14, 20, 21, 56, 59—60, 61, 110, 143  
Дубровская 15, 42, 44  
Егорьевская 15, 31, 35, 48, 51, 54  
Елоховская 20, 21, 46, 48, 126  
Еремеевская 14, 58, 62  
Ериловская 14, 36, 39, 164  
Ермаковская Ду 14, 20, 24, 25, 92  
Ермаковская Пшву 14, 36, 37, 38, 64, 94  
Ермоловская 16, 55  
Ескинская 14, 24, 26  
Займищевская 14, 36, 37  
Закобьякинская 20, 24, 25, 98  
Залужская 14, 24, 58  
Заобнорская 14, 24, 25—26, 28, 98, 99  
Заозерская 16, 23, 52, 53, 106  
Заря Социализма (Гаврилов-Ямская) 20  
Зверищевская 15, 41, 44, 45  
Зиновьевская (Вятская) 20  
Зиновьевская (Ильинская) 21.  
Ивановская 15, 42, 50  
Ивашевская 15, 43  
Иловская 15, 29, 30—31, 103  
Ильинская Рсу 15, 42, 43, 95  
Ильинская Уу 16, 53  
Ильинская Яу 14, 20, 21, 56, 60, 81, 143  
Итларская 41  
Калининская (Боровская) 20  
Калининская (Глебовская) 20, 21  
Калининская (Пречистенская) 20  
Калининская Уу 52, 53, 63—64, 81, 140  
Карашская 15, 41, 42, 43, 44, 95, 124

Карповская 14, 24  
Катринская 14, 36, 40  
Камелтьевская 16, 54, 55  
Климатинская 15, 34, 35, 51, 54  
Козская 14, 20, 24, 26, 92, 115  
Колобовская 14, 36, 38, 64, 121  
Кондаковская 16, 53  
Копорьевская 15, 29, 31, 94, 103  
Копринская 15, 47  
Красноармейская (Бурмакинская) 20  
Краснознаменная (Архангельская) 19  
Красноперевальская (Норская) 20, 21  
Красносельская 14, 59  
Краснофлотская (Закобякинская) 20  
Красно-Шаготская (Шаготская) 20  
Крестобогородская 14, 20, 62  
Кривецкая 33, 34  
Крюковская 15, 34  
Кузиевская 15, 34  
Кукобойская (Подорваловская) 35, 36—37, 38—39, 63, 116  
Кулижская 14, 26  
Курбская 14, 20, 52, 54, 56, 57, 60—61, 62, 143  
Курякинская 14, 24, 28  
Лацковская 29, 31, 103, 108  
Ленино-Володарская (Георгиевская) 46, 49, 50  
Ленинская (Песочинская) 20, 21  
Ленинская Уу 35, 52, 53—54, 64, 140, 170  
Ленинская (Ярославская) 20  
Леонтьевская 15, 30, 31, 32  
Ломовская 48, 49, 50, 55  
Любимская 24, 26, 99, 157  
Люксембургская (Мусорская) 36, 37, 39, 64, 94  
Макаровская 42, 43—44, 58, 88, 124  
Максимовская 14, 56  
Малаховская 15, 59, 61, 62  
Марьинская 15, 29, 31, 32  
Масальская 34  
Маленковская 14, 36, 40  
Микляевская 16, 23, 52, 54, 106  
Мологская 29, 32, 103, 158  
Муравьевская 15, 34, 51, 53  
Мусорская (Люксембургская) 14, 35, 36

Мышкинская 20, 21, 46, 48—49, 104, 158  
Нажеровская 15, 42, 44, 88, 95, 124  
Неверковская 16, 52, 54, 60, 64, 81, 140  
Некоузская 15, 29, 30, 32, 35, 48, 108  
Некрасовская (Дисво-Городищенская) 20, 21  
Некрасовская (Козская) 20  
Некрасовская (Огарковская) 20, 21  
Нефедовская (Давиловская) 20, 21  
Нижне-Никульская 15, 29, 32, 50  
Николо-Задубровская 15, 48, 50  
Николо-Кормская 15, 47, 48, 50  
Николо-Раменская 14, 36, 40  
Николо-Троицкая 20, 92  
Николо-Троицкая 15, 46  
Никольская Ру 15, 48, 51  
Никольская Уу 16, 46, 52, 54  
Никольская Яу 14, 57, 62  
Никольско-Троицкая (Понгиловская) 24, 26—27, 50, 62, 137  
Ново-Коллегаевская 29, 32, 46, 47  
Ново-Никольская 15, 29, 32, 34, 35, 47, 48  
Ново-Троицкая (Ново-Коллегаевская) 15, 29  
Новоселко-Пеньковская 15, 42, 44  
Новосельская 16, 48, 51, 52  
Норская 14, 20, 21, 56, 61, 143, 155  
Огарковская 20, 21, 46, 49, 126  
Октябрьская (Давыдковская) 20  
Октябрьская Пшеу 36, 39, 64, 121, 164  
Октябрьская (Рыбинская) 20, 21  
Оносовская 15, 34, 47, 48  
Осневская 14, 58  
Осская 14, 25  
Павловская 25, 28  
Панфиловская Пшву 14, 37, 39—40, 64, 121  
Панфиловская Ру 15, 49, 50  
Парфощевская 29, 33, 47, 107  
Первомайская (Ильинская) 20  
Первомайская (Николо-Троицкая) 20  
Первомайская Пшву 36, 37, 40, 63, 116  
Перовская 15, 41, 43, 44  
Песоченская 20, 21, 46, 49, 57, 62, 63, 64, 126, 162  
Петровская 42, 44, 124, 163  
Петропавловская 14, 24, 57

Платиновская 15,  
Плосковская 15, 34, 51, 53  
Поводневская 15, 34, 48  
Подорвановская (Кукобойская) 14, 35, 38  
Покрово-Ситская 15, 29, 33, 84  
Покровская 16, 46, 48, 51—52, 54  
Положиновская 14, 24  
Понгилловская (Никольско-Троицкая) 15, 24, 50  
Попковская 14, 24, 25  
Поречская 16, 42, 44, 45, 124  
Похомонская 14, 36, 39, 164  
Премистенская 14, 20, 24, 25, 27, 92, 99  
Примковская 15, 43, 45  
Прилуцкая 15, 34, 51, 53  
Приозерская 42, 45, 124  
Прозоровская 15, 29, 33, 84  
Пролетарская (Курбская) 20  
Пролетарская Пшву 36, 37, 40, 63, 64, 116, 121  
Путятинская 14, 59, 61  
Радщевская 52, 54—55, 64, 140  
Раковская (Борисоглебская) Яу 20, 21  
Раменская 14, 25, 26  
Рожаповская 29, 33  
Рождественская 15, 20, 21, 34, 46, 49—50, 104, 108, 140  
Рибинская 20, 21, 46, 50, 126, 166  
Рижиковская 15, 24, 26, 28  
Савинская Рсу 15, 41, 42, 43, 49  
Савиновская Ту 15, 62  
Сандыревская 15, 24, 26, 59  
Свердловская (Великосельская) Яу 20  
Свердловская (Холмовская) Пшву 36, 37, 40—41, 63, 64, 92  
Свердловская Уу 52, 55, 64, 140, 170  
Середская 14, 20, 21, 24, 25, 27—28, 92, 110  
Сереновская (Тургелевская) 14, 55, 56  
Сигорская 16, 53  
Скнятинская 41  
Смешевская 15, 34, 47  
Соколовская 14, 35, 36, 40  
Софроновская 14, 35, 36, 41, 64, 121  
Союзная (Рождественская) 20, 21  
Спас-Михеилевская 18, 35, 36  
Спасская Му с 1918 г. Уу 15, 34, 51, 53  
Спасская Ру 15, 49, 50

Спас-Ярыжницкая 14, 60, 61  
Среденская 15, 48  
Ставотинская 14, 20, 58  
Станиловская 15, 29, 33  
Сулостская 15, 41, 43, 45  
Сутковская 15, 33  
Тарасовская (Урицкая) 14, 36  
Татищевская 41  
Тверицкая 20, 21, 56, 59, 61, 143  
Телешинская 14, 35, 36, 37, 39  
Толгобольская 14, 61  
Трошкая Ру 15, 49  
Троицкая Яу 14, 57  
Трушковская 14, 36, 37  
Тургеневская (Серенковская) 55—56  
Тургеневская (Тверицкая) 20, 21, 61  
Тугаевская 27, 56, 59, 62, 137, 154, 169  
Тугаевская П (Борисоглебская) 20  
Тугасвская I (Тугаевская) 20  
Угодичская 15, 42, 44, 45, 124  
Улейминская 16, 53, 55  
Ульяновская (Елоховская) 20, 21  
Урицкая (Тарасовская) 36, 40  
Федуринская 14, 27  
Халезевская 14, 24, 25  
Хмелевская (Волдарская) 14, 18, 36, 37  
Холмовская (Свердловская) 14  
Хопылевская 15, 49  
Хоробровская 15, 34  
Черностанская 14, 24, 27  
Чудиновская 15, 48  
Шопшинская 14, 58  
Шаготская 15, 20, 24, 28, 37, 41, 49, 92, 137  
Шталевская (Сердская) 20, 21  
Шулоцкая 15, 42, 45  
Шуморовская 15, 29  
Щадневская 15, 43, 44, 45  
Щекинская 35, 36, 40, 41  
Щениковская 15, 41, 43, 44  
Щетинская 14, 18, 35, 36  
Югская 14, 18, 35  
Юрьевская 15, 34, 49

Ягорбская 29

Якимовская 16, 52, 54, 56, 60

Янская 15, 29, 30

Ярославская 20, 56, 62, 143, 156



## УКАЗАТЕЛЬ СЕЛЬСОВЕТОВ

- Абабуровский 97  
Аббакумцевский 59, 110, 112, 113, 147  
Абашинский 56, 74, 79, 80, 137, 138, 150  
Абрамовский 25, 73, 92, 93  
Авдотынский 97  
Аксеновский А 78  
Аксеновский (Никольский П) Р 50, 127, 129  
Акуловский 25, 99, 100  
Александровский Нс 107  
Александровский Ру 50  
Александровский Сл 134  
Алексеевский 43, 95  
Алексейцевский Уу 52  
Алексейцевский Яу 56, 98, 99, 137, 138  
Алексинский П 117, 118, 130, 131  
Алексинский Ру 48, 79, 80, 104, 105  
Алшковский 142  
Ананьинский Ру 46, 78, 79, 127, 128, 129, 130, 137, 138  
Ананьинский Яу 62, 74, 143, 144, 146  
Андреевский Бс 52, 79, 80, 137, 138, 150  
Андреевский Бг 82, 83, 126  
Андреевский Сс 135  
Андрейковский 25, 99, 100, 131, 132  
Андреиановский 106, 107, 119  
Андринский 133, 134  
Аничковский 91  
Антроповский I 78  
Антроповский II 78  
Аньковский 96  
Апраксинский 97  
Арефинский 46, 75, 78, 121, 127, 128, 129, 130  
Аристовский Млу 32, 108, 109  
Аристовский Ру 50, 102, 104, 105  
Арменский 113  
Артемьевский Пф 115  
Артемьевский Яу 56, 75, 137, 138, 139  
Артюковский (Троцкий) 121, 122  
Архангельский 47, 104, 106, 130  
Аферовский 97  
Бабаевский 25, 73, 92, 93, 94  
Бабкинский Мл 32, 103, 104  
Бабкинский Пф 115

Багримовский 117, 118, 130, 131  
Бакаповский 60, 74, 88, 89, 90, 98, 99, 143, 144, 146  
Бакулинский 52, 79, 80, 127, 140  
Бакшеевский 97, 111  
Бакшеевский II 117, 118, 130, 131  
Балакинский (Б-Ескинский) 40, 116  
Баневский 60, 79, 80, 93, 99, 137, 138, 143, 144  
Барановский 86  
Баркинский 38, 95, 122  
Бармановский 26, 99, 100  
Баршницкий (Георгиевский) 49  
Бахматовский 113  
Вашутинский 97  
Бедрицкий 134  
Безверховский (Милковский) 26, 92, 123, 124  
Бекреневский Млу 33, 67, 108  
Бекреневский Яу 61, 75, 143, 146, 147  
Бектышевский 117, 118, 130, 131  
Белковский 78  
Белогостицкий 45, 124, 125  
Белореченский 134  
Белосельский (Есиповский) 37, 78, 79, 121, 122, 123  
Бельевский 37, 78, 79, 121, 122  
Березниковский Рс 81, 82, 119, 120  
Березниковский С 73, 74, 94, 131, 132  
Березниковский (Спас-Березняковский) Яу 92, 143, 144  
Березовский 114  
Берендеевский 117, 118, 130, 131  
Бетелевский 115  
Благовещенский 48, 79, 80, 81, 127, 138, 139  
Блазновский 113  
Бобровский 31, 95, 103  
Боброковский 47, 102, 108, 109  
Большинский 32, 108, 109  
Богородский Г 91  
Богородский Ру 50, 102, 104, 105, 106, 130  
Богородский Яу 62, 137, 138  
Богословский 115  
Богачинский 91  
Бойловский  
Божовский 86  
Болбановский (Болтинский) 50, 74, 127, 129  
Болотовский 134

Балтинский (Болобановский)  
Больше-Андрейковский 113  
Больше-Ескинский (Балакинский) 40, 150  
Больше-Лясицинский 54, 140, 141  
Больше-Мяговский (Лягаловский) 54, 141  
Больше-Мельничный 55, 140  
Больше-Новинский 84, 85  
Большесельский 52, 79, 80, 81, 127, 139, 140  
Большесолский 110, 111  
Больше-Шабровский 55, 96, 140, 141  
Бор-Дорковский 30, 85, 103, 104  
Бордуковский 78  
Борисовский Д 25, 92, 93  
Борисовский Ст 133  
Борисоглебский Млу 30, 84  
Борисоглебский (г Тугасв) Яу 56—57, 62, 74, 137, 138, 139  
Боровиковский 98  
Боровский Бк 86  
Боровский Яу 57, 110, 112, 113, 147  
Бородинский 58, 92, 93, 131, 132  
Бородовицкий 133  
Борок-Путошинский 31, 95  
Боронуковский 117, 118, 130, 131  
Борщинский 97, 111  
Ботвинский 55, 79, 80, 140  
Бракотинский 133  
Брейтовский 30, 84, 85  
Будовский 117, 118, 130, 131  
Будущевский 86  
Будьковский 53, 96, 106  
Буковский 91  
Булыгинский 135  
Бунесовский 91  
Бурмакинский 57, 87, 90, 113, 114, 143, 144, 146, 147  
Буровский 97  
Бухаринский (Митенский) 115  
Бушевский 142  
Буяковский 135  
Бдчихинский 135  
Вагановский 91  
Ваневский 113—114  
Варваринский (Никола-Колокшинский) 49  
Васильевский Пшв 87, 121, 122, 123

Васильевский Р 50, 127, 128—129  
Васильевский Сг 133  
Васильевский У 53, 140, 141, 142  
Васильковский 45, 124, 125  
Вахтинский 25, 92, 94  
Введенский Ру 47, 88, 89, 108, 109  
Введенский Яу 58  
Ведомшевский 106, 107  
Вексицкий 45, 124, 125  
Великосельский Ду 28, 74  
Великосельский Яу 58, 74, 88, 89, 137, 139  
Веретейский 31, 74, 103, 104, 109—110  
Верзинский (Березниковский) 42  
Верхне-Никульский 31, 108, 109  
Верховский (Шалимовский) 39, 67, 95  
Веслевский 117, 118  
Веськовский 118, 119, 161  
Ветринский 30, 84  
Вилинский 117, 119, 120, 131  
Владимировский 135  
Владыченский 123  
Владычевский 114  
Воздвиженский 86, 114  
Вознесенский Г 91, 114  
Вознесенский Л 26, 99, 100, 123, 124  
Вокшерский 93, 132, 136, 146  
Волковский (Барщинский или Георгневский) 127, 129  
Володарский 40, 87, 121, 122, 123  
Вольский 49, 121, 127, 128  
Вонговский 49, 127, 128  
Вонышевский 133  
Воржский 45, 124, 125  
Воробыловский 45, 124, 125  
Воронинский 42, 81, 82, 119, 120  
Воронский 134  
Ворошиловский (Покровский) 59, 127, 129, 130  
Воскресенский Бк 86  
Воскресенский Л 101  
Воскресенский Мау 31  
Воскресенский МС 102, 108, 109  
Воскресенский Нз 108, 109, 110  
Воскресенский (Воскресенско-Маткомский) Пшву 37  
Воскресенский Пч 124

Воскресенский Ру 47  
Воскресенский Уу 53, 74, 96, 140, 141  
Воскресенско-Маткомский (Воскресенский) 37, 95, 122  
Вочский 133  
Воцажниковский 42, 81, 82, 83, 126  
Вошиковский 79, 122, 123  
Выползовский 43, 95  
Высоковский А 78  
Высоковский Бс 75, 80, 81, 139  
Высоковский Бг 81, 82, 83, 96, 126  
Высоковский Бм 87, 90, 113  
Высоковский Пм 40, 116  
Высоковский Сг 133  
Высоковский У 53, 55, 140, 141, 142  
Высоковский Я 62, 143, 146, 147  
Высоцкий 57, 87, 143, 144  
Вышеславский 58—59, 70, 89.  
Вьюковский 47, 102, 108, 109  
Вяльцевский 27, 73, 92, 93  
Вятский 58, 110, 112, 113, 136, 147  
Гавриловский Бк 86  
Гавриловский Я 59, 60, 143, 145, 147  
Галицкий 50, 102, 105, 108, 109  
Гарский Рсу 43, 95  
Гарский Уу 52, 79, 81, 105, 127, 139  
Гаутинский 122, 123  
Георгиевский Пл 115  
Георгиевский (Барщинский) Ру 49  
Горленский 52, 79, 80, 140  
Глазуновский 142  
Глебовский Бк 86  
Глебовский П 117, 118, 119  
Глебовский Р 48, 108, 127, 128, 129, 130  
Глебовский Тб 136, 146, 147  
Глухаревский (Коптеевский) 27, 70, 92, 93, 131, 132  
Глушицкий 50, 74, 127, 129  
Гворовский 133  
Головешкинский 107  
Головинский 135  
Голодяевский 59, 92, 93, 131, 132, 136, 143, 144  
Голоперовский 117, 118  
Голочеловский 86  
Горелцкий 115

Гореловский 30, 85, 103, 104  
Горецкий 43, 119, 120, 124, 125  
Горинский 28, 92, 93, 94  
Горковский 114  
Городецкий 32, 103, 104  
Гороховский 78  
Горский 70, 89  
Готовцевский 91  
Гребовский 58, 110, 113, 147  
Грибановский 55, 140, 141  
Григоровский 135  
Григорьевский Нр 114  
Григорьевский I (Русаново) Я 61, 143, 146  
Григорьевский II (Пекрасовский) Я 61, 143, 144  
Грудевский 134  
Губачевский БГ 81, 82, 96  
Губачевский К 97  
Губачевский Уу 53  
Губилский 96, 107  
Гужевский 25, 92, 93  
Гуздыревский 97  
Гульневский 135  
Гусарниковский 44, 119, 120, 124, 125  
Гущинский 98  
Давшинский 38, 95  
Давыдовский 59, 92, 136, 138, 143, 144, 145  
Давыдовский Бг 42, 81, 82, 83, 126  
Давыдовский К 97  
Давыдовский (Коровайцевский) Плтв 37, 78, 79, 96, 121, 122  
Давыдовский Я 136, 137, 139, 143, 144, 145, 146, 147  
Даниловский (Нефедовский) 25, 92, 93  
Дворяниковский 133  
Дементьевский 44, 119, 120, 124, 125  
Деминский 97  
Демьяловский Бк 86  
Демьяновский Рсу 42, 81, 82  
Дербилаковский 98  
Деревеньковский 55, 140, 141  
Дешинский 41, 92, 101, 123  
Давногорский 55, 140, 141  
Диево-Городищенский 59, 110, 112, 113, 147  
Дикушинский 41, 78, 79, 121, 122  
Дмитриановский 120, 125, 126

Дмитриевский Бс 79, 80, 138  
Дмитриевский Г 91  
Дмитриевский С 70, 94, 132  
Дмитриевский Уу (Санковский) 106, 107, 119  
Дмитриевский Я 60, 98, 99, 137, 138, 143, 144, 147  
Дмитриковский 26, 99, 100  
Добриловский 117, 119, 162  
Долматовский 61, 143, 145  
Дорковский Г 91, 114  
Дорковский Ч 142  
Доровский Бк 86  
Доровской (Октябрьский) Яу, Давыдков, вол. 59, 143  
Доровской Яу, Тверицкой волости 61; 136, 143, 145  
Дорожаевский 61, 75, 98, 99, 139, 143, 145, 146  
Дорофейцовский 133  
Дряхловский 60, 98, 99, 137, 138, 143, 144, 145  
Дубенковский 111  
Дубровицкий 117, 118, 119, 130, 131  
Думинский (Покров-Кештомский) 40, 121, 122  
Дьяконовский 86  
Дятловский 133  
Евсеевский 40, 78, 79, 121, 122  
Егорьевский 54, 140, 141  
Елегишский 86, 114  
Елкинский 107  
Елсаковский 142  
Ераковский 129, 130  
Еремейцевский 78  
Ермаковский Д 25, 92, 93, 94  
Ермаковский Л 26, 74, 99, 100, 101  
Ермаковский Пшв 38, 95, 122, 123  
Ермаковский Р 74, 129  
Ермаковский Я 59, 136, 143, 145  
Есяповский Нр 114  
Есиловский (Белосельский) 37, 78, 79, 121, 122, 123  
Ескинский 26, 99, 100  
Ефимовский 115  
Ефремовский Пф 115  
Ефремовский У 55, 140, 141  
Ефремовский Я 60, 98, 99, 143, 145  
Жарковский 133, 134  
Жаровский Сс 135  
Жаровский Ч 142

Жарский 142  
Ждановский 97  
Жеребцовский 30, 85, 103, 104  
Заболотновский  
Заболотский Бр 57, 59, 60, 110—111, 112  
Заболотский Ч 142  
Завражинский 134  
Загорьевский 106, 107, 119  
Задоринский 78  
Задорожский 134  
Зайшгирский 107  
Займищенский 103, 104, 128, 129  
Закобьякинский 25, 99, 100, 101, 131, 132  
Замерский 134  
Заозерский 53, 96, 106, 141, 142  
Заречный 91, 114  
Зарубилский 105, 106, 130, 159  
Затокский 91  
Захаровский Д 25, 92, 93  
Захаровский Кр 98  
Захаровский Рс 43, 119, 120, 124, 125  
Захарьинский 27, 92, 123, 124  
Зачатьевский 42, 81, 82, 83, 119, 126  
Заянский 30, 84  
Заячь-Холмский 58, 88, 89, 90, 147  
Звонячевский 54, 81, 82, 98, 99  
Зверинцевский 62, 143, 146  
Здоровцевский 62, 137, 138, 139  
Зеркаевский 62, 137, 138  
Зименковский 28, 92, 93, 94, 111, 131  
Зиновский 96  
Золюмаевский 86  
Зубовский Д 25, 92, 93  
Зубовский Сс 135  
**Ивакинский К 97**  
Ивакинский Т, Бс 57, 74, 79, 80, 137, 138  
Иванковский  
Иваново-Вожеговский 107  
Иваново-Мантуровский 66, 107  
Ивановский Д 25, 70, 92, 93  
Ивановский М 48, 104, 105  
Ивановский Нг 53, 96, 106  
Ивановский Р 50, 127



Иваньковский Г 91  
Иваньковский Пл 115  
Иваньковский Я 61, 143, 145  
Ивашевский 43, 95  
Ивашковский (Полянский) 60, 124, 125  
Игнатцевский 40, 101, 116, 117  
Игрищенский 96  
Игумновский Бк 86  
Игумновский (Паршинский) Пшву 40, 116  
Иконовский 78  
Иловенский 31, 103, 104  
Ильинский Бк 86  
Ильинский И 43  
Ильинский Кб 90, 99  
Ильинский Л 27, 92, 101, 123, 124  
Ильинский ПФ 115  
Ильинский Пшв 37, 121, 122  
Ильинский Рс 90, 95, 126  
ИльинскийСг 133  
Ильинский Сл 134  
Ильинский Т 57, 78, 79, 137, 138  
Ильинский У 53, 74, 96, 97, 140, 141, 142  
Ильинский Ч 142  
Исаевский И 43, 95—96  
Исаевский Сс 135  
Исаковский М 50, 102, 104, 105  
Исаковский Пм 39, 116  
Искинский 115  
Искробольский 57, 111, 113, 147  
Истоминский 103, 104, 128, 129  
Исуповский 135, 136  
Итларский 43, 119, 120, 124, 125, 126, 131  
Кабановский 91, 114  
Каблуковский 53, 96, 140, 141  
Калининский Бк 86  
Калининский Гя 59, 88, 89  
Калининский Пшв 40, 87, 121, 122, 123  
Каменниковский 50, 103, 127, 128, 130  
Каменский 107  
Каплинский 86  
Капцевский 44, 95  
Карабихский 62, 143, 145—146, 147  
Каравайцевский 53, 106

Қарашский 120, 125, 126  
Қардипский 62, 137, 138  
Қареповский 133  
Қаримовский 97  
Қарталаловский 26, 99—100  
Қациблевский 62, 137, 138  
Қашиповский 134  
Қиндяковский 49, 127, 128, 129, 137, 138  
Қингановский 26, 100  
Қирилловский 100, 101  
Қирьяновский 48, 104, 105  
Қиселевский 49, 127, 128, 129, 137, 138,  
Қладовский 38, 121, 123  
Қлементьевский 55, 140, 141, 142  
Қлиматинский Рс 45, 74, 124, 125, 164  
Қлиматинский У 54, 140, 141, 142  
Қлимовский М 50, 102, 104, 105  
Қлимовский Н 112, 113, 147, 160  
Қлимовский Я 74, 146, 147  
Қлыкковский (Масловский) 31, 108, 109  
Қнигининский 86  
Қняжевский 134  
Қнязепский (Новинковский) Пшз 39, 122, 123, 165  
Қоварчинский 96  
Қожуковский 133  
Қозинский 91  
Қозловский 44, 70—71, 124, 125  
Қозский 26, 92, 101, 123, 124  
Қолкачевский 134  
Қолкинский 101, 124  
Қолобовский (Федорковский) 33, 121, 122, 123  
Қолодинский 87, 121, 122, 123  
Қолокуновский 61, 143, 146  
Қоломинский Сс 135  
Қоломинский Тб 112, 136  
Қолотиловский 142  
Қолиаковский 134, 135  
Қолначевский  
Қондаковский 53, 81, 82  
Қонновский 107  
Қонстантиновский 57  
Қоньгинский 86, 114  
Қопнинский 106, 107, 119

Копорьевский 31, 95, 103  
Кореевский 98  
Кормилицкий 58, 89, 143, 145  
Коробовский 98  
Коробцовский 42, 81, 82  
Коровайцевский (Давыдовский) 37, 96  
Коровский 142  
Коромысловский 58, 75, 88, 90, 126  
Коростелевский 135  
Корцевский 133  
Коряковский 97  
Косораменский 52, 79, 80, 140  
Костомский 91, 114  
Костылевский 115  
Костяновский 42, 119, 120, 124, 125  
Котельский 86, 114  
Коткишевский 107  
Кочеровский 114  
Кошеевский 60, 88, 89, 98, 99, 143, 144  
Красковский (Б. Новинский) 33, 84, 85  
Красниковский 78  
Краснинский 127, 129  
Красновский Бг 42, 81, 82  
Красновский Пшв 38, 121, 122, 123  
Краснооктябрьский 83, 126  
Красносельский Бр 59, 111, 112  
Красносельский Кр 98  
Красносельский Нз 33, 74, 108, 110  
Крениевский 86  
Кресцовский Н 112, 113, 147  
Крестцовский Пшв 40, 121, 122  
Кривецкий 48, 104, 105  
Кропоткинский 52, 79, 80, 137, 138  
Крутиковский 25, 100, 131, 132  
Крутовский М 48, 104, 105  
Крутовский Пм 39, 101, 116, 117  
Крюковский Кр 98  
Крюковский М 47, 104, 105, 106, 130  
Крючковский 133  
Кубринский 77, 119  
Кувакинский 87, 114  
Кужбальский 107  
Куземинский Г 91

Куземинский Сс 135  
Кузнецовский 135  
Кузнечихинский 145, 147  
Кузовковский (Ушаковский) Гя 58, 88, 89, 90, 125  
Кузьминский Г 91, 114  
Кузьминский М 50, 102, 104, 105  
Кукобойский 39, 101, 116, 117  
Кукушкинский 115  
Кулачевский 43, 96  
Кулигский 32, 103, 104  
Куликовский 111, 112  
Куниковский 97  
Купанский (Хмельниковский) 117, 119  
Курбский 60, 98, 99, 143, 145, 146, 147  
Курякинский 28, 78, 79, 137, 138  
Кустерский 45, 124, 125  
Лазарцево-Фоминский 43, 96  
Лазарцевский 45, 124, 125  
Ламанцевский 40, 87, 88, 116, 122, 123  
Лапинский 111, 113, 147  
Лапневский 43, 96  
Лацковский 31, 74, 108, 109, 110  
Левашевский 111, 113, 147  
Левинский 60, 87, 114, 143, 144  
Левцовский 146, 147  
Ленивцевский 91  
Ленинский Пшв 39, 121, 123  
Ленинский (Пролетарский) 40, 87, 88, 116  
Леонтьевский Мл 30, 103, 104  
Леонтьевский Ст 134, 135  
Лисинский 101  
Лисцовский 133  
Лихановский 134  
Лобозовский 135  
Логинновский 135  
Логинцевский 30, 84, 85  
Локтевский 46, 78, 79, 127, 128, 137, 138  
Ломовский Бр 57, 111, 112  
Ломовский Д 93, 94  
Ломовский Р 129, 130  
Лопуховский 61, 143, 144, 145  
Лосевский 133  
Лужковский 86

Луначарский 40, 116  
Лыченский 117, 118, 119  
Любильковский 44, 119, 120, 124, 125, 126  
Любимский 26, 100, 101  
Любимцевский 118, 119, 131  
Любовниковский 97, 111  
Лютковский 57, 87, 143, 144, 146, 147  
Лягаловский (Больше-Лягаловский) 54, 140, 141  
Ляховский 42, 81, 82  
Мазаловский 142  
Маймерский 141, 142  
Майцевский 98  
Макаровский Г 91  
Макаровский Р 129, 130  
Макарьинский 96  
Малининский 142  
Мамитинский 44, 124, 125  
Мало-Ивашевский 78  
Малосольский 111, 112  
Малышевский 91  
Малышниковский 97, 155  
Мальгинский 115  
Марковский Бс 80, 81, 139  
Марковский Р 74  
Марковский Я 59, 92, 93, 131, 132, 136, 143, 144  
Мартыновский Мс 102, 105, 106, 130  
Мартыновский Т 75, 138, 139  
Мартьяновский 142  
Марфинский 57, 75, 137, 139  
Марфиянский 135  
Марьинский Д 73, 93, 94  
Марьинский Из 31, 108, 109  
Марьинский Нр 114  
Масловский (Клыковский) 31, 108, 109  
Матвеевский Пф 115  
Матвеевский Сд 133  
Маткомский 122  
Мауринский 58, 111, 112, 131, 132  
Медведевский 48, 79, 80, 127, 137, 138  
Медведковский 62, 143, 146, 147  
Медвежевский 133  
Медениковский 134  
Медягинский 61, 143, 145

Меленковский 60, 74, 98, 99, 143, 145, 146, 147  
Мелеховский 114  
Метенинский 79, 139  
Миглинский 79, 80, 137, 138  
Микляевский (Чильчаговский) 54, 106, 107  
Милковский (Безверховский) 26, 92, 123, 124  
Милюшинский 49, 78, 79, 121, 127, 128, 129  
Миндюкинский 91  
Мининский 26, 74, 100, 101  
Минский 97  
Мирославский Гя 58, 88, 89  
Мирославский Рс 44, 124, 125  
Мирохановский 142  
Мисковский 97  
Митенинский (Бухаринский) 115  
Митинский Г 91  
Митинский Гя 70, 74, 87, 88, 89, 90, 147  
Митинский Л 26, 100, 101  
Михайловский Б 85  
Михайловский Бг 42, 81, 82  
Михайловский Р 50, 127, 129, 130  
Михайловский РС 44, 119, 120, 124, 125  
Михайловский Я 61, 143, 145  
Михалевский Нс 107  
Михалевский Пф 115  
Михалевский Ч 142  
Мишневский 59, 111, 112  
Мишутинский 106, 107  
Молвитинский 135  
Мордвиновский 80, 99, 146, 147  
Мормужинский 38, 121, 122  
Мосейцевский 44, 124, 125, 126  
Мужиловский 91  
Муравьевский 54, 140, 142  
Мусорский 39, 67, 95  
Мызинский 78  
Мышкинский 48, 104, 105  
Мышковский 91, 114  
Мятежевский 45, 124, 125  
Наволоцкий 103, 104  
Нагорный 117, 118  
Нагорский 133  
Нагорьевский 106, 107, 119

Наготинский 91, 114  
Назаровский Б 30, 84, 85  
Назаровский Р 50, 127, 129, 130  
Насоновский (Никольский) 48, 105, 127  
Неверковский 54, 75, 81, 83, 84, 126  
Некоузский 32, 108, 109, 110  
Некрасовский Бг 80  
Некрасовский Л 26, 100  
Некрасовский Я 112, 147  
Нелидковский 91  
Нелидовский 142  
Неньковский 42, 81, 82  
Нестерцевский 96  
Нефедовский (Даниловский) 25, 92, 93  
Нефедовский Л 26, 100  
Нефтинский 55, 140, 141  
Никитинский (Сондоловский) 27  
Никитинский (Зименковский) Ду 27, 28, 92, 123, 124  
Никиткинский Пшв 38, 95, 122  
Никитский 87, 88, 89  
Николо-Березовский 91  
Николо-Бойский 60, 81, 82  
Николо-Горский 27, 92, 93, 101, 123, 124  
Николо-Замошский 32, 108, 109  
Николо-Каликинский 78  
Николо-Колокшинский (Варваринский) 49, 127, 128, 129  
Николо-Кормский 48, 105, 127, 130  
Николо-Свеченский (Никольский) 102, 108, 109, 110  
Николо-Топорский 50, 104, 105  
Николо-Троцкий 46, 78, 121, 127, 128, 129, 130  
Николо-Ширский 115  
Николо-Эдомский 57, 137, 138  
Никольский Бр 27, 28, 92, 93, 94, 111, 113, 131  
Никольский Г 91  
Никольский Нр 87, 114  
Никольский Р 47, 52, 127, 140  
Никольский Рс 44, 119, 120, 124, 126  
Никольский Т 74, 138, 139  
Никольский I У 55, 79, 80, 140  
Няколовский 115  
Никульский Нр 114  
Никульский П 117, 118, 130, 131  
Ниноровский 141, 142

Тифановский 115  
Новинковский Пм 101, 116, 117  
Новинковский Пшв 39, 121, 122  
Новинский 32, 74, 102, 108, 109, 110  
Новленский Нр 114  
Новленский Я 59, 111, 112, 136, 143, 144  
Новоградский 86  
Ново-Куриловский 115  
Новолокский 30  
Ново-Никольский Нз 32, 108, 109  
Ново-Никольский Рс 125, 126  
Новосельский (Новоселко-Пеньковский) Ру 44, 119, 120, 124, 125, 139  
Новосельский I У 52, 79, 80, 81, 140, 141  
Новосельский II У 52  
Ново-Топорский 102  
Новский 117, 118  
Нольский 91, 114  
Норский 61, 143  
Обломихинский 97  
Овсянниковский 57, 111, 112  
Огарковский 129, 130  
Оглоблинский 133  
Одноушевский 133  
Ожегинский 91, 114  
Ожоговский 86  
Озерковский 27, 92, 93, 131, 132  
Октябрьский П 118  
Октябрьский (Колодино) Пшв 41, 121  
Октябрьский (г. Пошехонье-Володарск) Пшв 39, 121, 123  
Октябрьский Я 92, 93, 131, 132, 136, 143, 144  
Окульцевский (Перехожевский) 26, 116, 124  
Олевский 91, 114  
Оловинский 115  
Оносовский 47, 104, 105  
Ординский 50, 140, 141, 142  
Ореховский 91, 114  
Орешковский 111, 112, 113, 147  
Орловский 33, 84, 85  
Осневский 59, 88, 89  
Осиповский 42, 81, 82  
Осмерницкий 30, 103, 104  
Оспицкий 43, 119, 120, 124—125  
Островский ЯУ 59, 87, 114



Острожниковский 142  
Охотинский 48, 104, 105, 106, 130  
Павловский Бк 86  
Павловский Г 91, 114  
Павловский Д 25, 92, 93  
Павловский Пм 39, 116, 124  
Павловский Р 127, 129  
Пазушинский 61, 143, 144, 145  
Палкинский 115  
Панфиловский 49, 74, 127, 129, 130, 162  
Панюшинский 25, 100, 101  
Парфентьевский Л 27, 100, 123, 124  
Парфеньевский Нз 33, 74, 102, 108, 109, 110  
Парфеньевский Пф 115  
Паршинский (Игумновский) 40, 116  
Пасниковский 107  
Пасьянский 115  
Пельневский 37, 95  
Пеньковский 115  
Первомайский (Тимошино) Пшв 41, 121, 122  
Первомайский (Юрнево) Пшв 39, 121  
Перетяговский 55, 140  
Перехожевский (Окульцовский) 26, 116, 124  
Перовский 44, 119, 120, 125, 126  
Першутинский 98  
Песоченский 49  
Пестовский Бг 82, 83  
Пестовский Сс 135  
Пестрецовский 146, 147  
Петряковский 133  
Петриловский 43, 96  
Петровский Рз 131  
Петровский Рс 44, 119, 120, 125, 163  
Петровский Сл 134  
Петровский Ч 142  
Печенгский 86  
Пигалевский 26, 100, 101  
Пилятинский 86, 114  
Пироговский 142  
Пирожниковский 47, 104, 105  
Платуновский 50, 140, 141  
Плещеевский Бк 86, 114  
Плещеевский Гя 58, 88, 89

Глоскинский 141, 142  
Плотинский 58, 88, 89, 90, 147  
Повалихинский 142  
Погореловский 115  
Погорельский Пшв 122, 123  
Погорельский I Р 48, 103, 104, 127, 128, 129, 130  
Погорельский II Р 48, 103  
Погост-Барский 98  
Погостовский 117, 118, 119, 120  
Погощенский 107  
Пограничный 115  
Подберезовский 53, 96, 140, 141  
Подберезьевский 117, 119, 120  
Поддубенский 96  
Поддубиновский 25, 100, 131, 132  
Подольский 98  
Подсосовский 98  
Подчай-Городецкий 26, 92, 93, 101, 123  
Посмичевский 114  
Покров-Кештомский (Думинский)  
Покрово-Раменский 31, 108, 109  
Покрово-Ситский (Покровский) 33, 84, 85  
Покровский Бг 42, 81, 82, 83, 84, 119, 120, 126  
Покровский Д 93, 94  
Покровский Л 100  
Покровский Мл 32, 103, 104  
Покровский Р 50, 127, 129, 130  
Покровский У 55, 79, 140, 141, 142  
Покромитовский 60, 81, 82  
Поленовский 38, 95  
Половецкий 117, 118  
Полторановский 133, 134  
Полянский (Иванковский) 58, 74, 88, 89, 90  
Помогаловский 62, 137, 138, 139, 170  
Понизовский 78  
Пономаревский 117, 118, 119, 161  
Попадьянский 135  
Попковский 25, 70, 92, 93  
Половский (Вонговский) 49, 127, 128  
Потрусовский Нс 107  
Потрусовский Пф 115  
Потькинский 27, 137, 138  
Починок-Болотовский 46, 74, 78, 79, 121, 122, 123, 127, 129

Правдинский 32, 108, 109  
Пречистенский 27, 92, 93, 101, 123—124  
Привольновский 115  
Примковский 44, 88, 89  
Прилуцкий 54, 140, 141, 142  
Прискоковский 98  
Приухринский 41, 78, 121, 122, 123  
Прозоровский 33, 84, 85  
Пролетарский (Ленинский) 40, 87, 88, 116  
Пронинский 91  
Пустынский 69, 100  
Путчинский 53, 96, 106, 107, 119  
Путятинский Я 61, 71, 111, 112, 113, 136, 143, 144, 147  
Рагозинский 117, 118  
Радинский 96  
Радищевский 140, 141, 142  
Разбугинский 101, 132  
Раздумовский 48, 127, 129  
Раменский Бг 60, 81, 82, 83, 84, 98, 126, 143, 144  
Раменский Мл 31, 95, 103  
Раменский Нг 53, 106, 107  
Рамешский 142  
Расловский 26, 100, 101  
Рахмановский 54, 106, 107  
Резанинский 60, 98, 99, 137, 138, 143, 144, 145  
Ристовский 25, 92, 93  
Родионовский Мс 74, 102, 109, 110  
Родионовский Т 62, 137, 138, 139  
Родюкинский 57, 87, 113, 114, 143, 144, 147  
Рожаловский 33, 74, 102, 108, 109, 110  
Рождественский Бк 86, 114  
Рождественский М 50, 102, 104, 105, 106, 130  
Рождественский Нр 87, 114  
Рожновский 43, 96  
Ройский 31, 95  
Романцевский 86, 114  
Ронженский 134  
Рославлевский 27, 137, 138  
Русаковский 91, 114  
Рушиновский 117, 119, 120  
Рыжиковский 27, 92, 94  
Рындинский 32, 103, 104  
Рютневский 145, 147

Рябинкинский 91, 114  
Рязанцевский 117, 118, 119, 130, 131  
Ряполовский 134, 135  
Савинский И 96  
Савинский Пл 115  
Савинский Пф 115  
Савинский Рс 44, 125, 126  
Савинский У 55, 140, 141  
Саметский 97  
Самыловский 91  
Сандогорский 69, 100  
Санковский (Дмитриевский) Уу 54, 106, 107, 119  
Санциловский 142  
Сараевский Пр 106, 114  
Саревский 118, 131  
Сатинский 115  
Сватковский 58, 111, 112, 136  
Свердловский Пм 87, 88  
Свердловский (Андрианова слобода) Пшв 39, 121, 122, 123  
Свердловский (Бойново) (Банново) Пшв 40, 116, 121  
Сверчковский 45, 125  
Святовский 106, 107  
Светочегорский 98  
Свистуновский 73, 93, 94  
Севастьянцевский (Чаглинский) 30, 84, 85  
Селецкий Р 50, 127, 129  
Селецкий Сл 134  
Селецкий Я 58, 111, 112, 136, 143, 144  
Селищевский 78—79  
Селищевский 91  
Селищенский Бг 42, 81, 82, 84, 126  
Селищенский Р 46, 121, 127, 128  
Сменковский 26, 100  
Семеновский 48, 127, 129  
Семеновский (Бойловский) Б 33, 84, 85  
Семсвовский Г 91  
Семсвовский Пм 40, 101, 116, 117  
Семеновский Рз 131  
Семеновский 114  
Семивраговский 27, 74, 92, 93, 94  
Сеньковский 70, 87  
Серапихский 142  
Середняковский 97

Середской 27, 28, 92, 93, 94, 111, 131, 132  
Сереновский 61, 143, 145  
Серковский 98  
Серский 48, 104, 105  
Сеславинский 57, 87, 143, 144, 145  
Сидорковский 58  
Сидоровский И 44, 96  
Сидоровский Кр 98  
Симанковский 91  
Свищовский 91  
Скоблевский 118, 119, 131  
Скоковский 53, 96, 140, 141  
Скомороховский 117, 118  
Слизневский 28, 79, 137, 138  
Слободской Д 70, 93, 94  
Слободской Ду 26, 27  
Слободской Л 26, 100  
Слободской Пч 27, 92, 124  
Словинский 115  
Сменцевский 48, 74, 108, 109, 110, 127  
Смоленский 117, 118, 119, 130, 131  
Сокольниковский 133  
Сокольский 84, 85  
Солгаличский 133  
Солтановский 107  
Сомовский 30, 103, 104  
Софьинский 135  
Спас-Брезняковский (Березниковский) Яу 59, 92, 143, 144  
Спасо-Сарский 39, 68, 95  
Спасский Нз 109, 110  
Спасский Нр 114  
Спасский Сл 134  
Спасский У 54, 140, 142  
Спицинский 108, 109, 127  
Сретенский 48, 127, 129  
Ставотинский 58, 70, 88, 89, 90, 147  
Стаищевский 117, 118, 130, 131  
Станиловский 33, 74, 108, 109, 110, 147  
Становский 30, 31, 103, 104  
Старо-Андреевский 28, 79, 94, 137, 138  
Старовский 133  
Старо-Петровский 38, 121, 122  
Старосельский 25, 92, 93

Степановский Бг 42, 81, 82  
Степановский Г 91  
Степановский Сс 135  
Стогинский 59, 88, 89, 90, 147  
Стрелцкий 67, 107, 108  
Стремянниковский 135  
Стряповский 26, 100  
Суворовский Бр 111, 112  
Суворовский Сл 134  
Судайский 133, 134  
Судиловский 97, 141  
Судиславский 134  
Сулостский 45, 73, 125, 126  
Сумароковский 98  
Суминский Б 33, 84, 85  
Суминский Г 91  
Сусанинский 135  
Сутковский 33, 84, 85  
Сухоноговский 97  
Сухоруковский 135  
Суцевский К 97  
Суцевский Рс  
Сысоевский 31, 103  
Тарасовский Бг, Бс 54, 75, 79, 80, 81, 82  
Тарасовский Рс, Шт 42, 74, 119, 120, 125  
Татауровский 115  
Татищевский 125, 126  
Татьянинский 114  
Творинский 58, 88, 89  
Телегинский (Климовский) 73, 143, 146, 147  
Телепшинский 39, 68, 95  
Телицинский 58, 111, 112, 131, 132, 143, 144  
Телищевский 143, 146  
Тереховский 59, 60, 143, 144, 146  
Терютинский 54, 140, 141  
Тетеринский 114  
Тимонинский 30, 84, 85  
Тимофеевский Нс 107  
Тимофеевский Ч 142  
Тимохинский 59, 111, 112  
Тимошинский 142  
Титовский I Бг 42, 81, 82, 83, 84, 126  
Титовский II (Яшкурровский) 81, 82, 84, 96, 126

Титовский Ш. Я 60, 81, 82, 98, 99, 143, 144  
Тихоновский 115  
Толбухинский 132, 136, 146, 147  
Толгобольский 61, 143  
Тороповский 73, 93, 94  
Точищенский 112, 113, 136, 147  
Трифановский 115  
Троицкий Бк 86, 114  
Троицкий Д 27, 92, 93, 131, 132  
Троицкий Л 100, 101  
Троицкий Нр 114  
Троицкий П 118, 119  
Троицкий Я 57, 88, 89, 90  
Трофимовский 67, 74, 94, 132  
Трофимовский Сг 133  
Трубинский 86, 114  
Трушковский 37, 121, 123  
Туношенский 87, 145, 146, 147  
Турдиевский 133  
Туриловский 115  
Туровский 91  
Тураевский 137, 138  
Тутебинский 91  
Тыковский 133  
Тюгаевский 88  
Тюфеевский 53, 81, 82  
Углевский 91  
Угодичский 73, 125, 126  
Улейминский 55, 74, 140, 141, 142  
Улоншпанский 114  
Ульяновский Б 85  
Ульяновский Гя 59, 88, 89  
Урицкий 40, 101, 117  
Уславцевский 42, 81, 82  
Усольцевский 74, 138, 139  
Успенско-Нейский 115  
Устьянский 61, 143, 144, 145  
Ушаковский Гя 89, 90, 126  
Ушаковский Я 59, 111, 112, 136, 143, 144  
Фабричный 59  
Фалелеевский 117, 118  
Фатьяновский Бк 86  
Фатьяновский Пт 74, 120, 125, 126

Федорковский (Колобовский) Пшв 38, 123  
Федоровский 114, 122  
Федотовский 86  
Федуринский 27, 92, 93, 94, 131, 132  
Федюшинский 49, 127, 129  
Федорилкий 32, 103, 104  
Ферапонтовский 86  
Филевский 78  
Филимоновский 33, 84, 85  
Филинский 78  
Филипповский 101  
Филиппогорский 45, 73, 125  
Филюковский 43, 96  
Филяевский 44, 119, 120, 125  
Флоровский 48, 104, 106, 130  
Фоминский 100  
Фомщинский 133  
Фуфаевский 107  
Хабаровский 92, 93  
Халипицкий 98  
Харитоновский 133  
Хлебневский 32, 103  
Хлебницкий 43, 96  
Хмелевицкий 92, 93, 124  
Хмелевский 27, 37, 68, 95  
Хмельниковский 106, 107, 117, 119, 157  
Холмовский 41, 79, 121, 122, 123  
Хомутовский 114  
Хомяковский 54, 140, 141  
Хопылевский 49, 127, 128, 129, 137, 138  
Хреновский 135  
Цилимовский 142  
Цикалевский 135  
Чагинский (Севастьянцевский) 30, 84, 85  
Чебаковский 57, 137, 139  
Челпаковский 114  
Ченцовский 59, 136, 137, 138, 143, 144  
Чепоровский 44, 119, 120, 125  
Череповский 91  
Черницкий 74, 96, 141  
Чернозаводской 111, 113, 147  
Чернопенский 97  
Чертовский 133



Чильчаговский (Микляевский) 54, 106, 107  
Чирковский 28, 49, 79, 127, 137, 138  
Чудиновский 48, 79, 81, 127, 128, 130  
Чудский 115  
Чумсановский 86  
Чурлаковский 32, 108, 109  
Шалегинский 27, 137, 138  
Шалмовский (Верховский) 39, 67, 95  
Шарненский 26, 100  
Шарновский 86  
Шаховский 134  
Шекуринский 115  
Шедомежский 72, 74, 102, 109, 110  
Шельнедомский 57, 74, 79, 80, 81, 137, 138, 139  
Шеметовский 25, 92  
Шестихинский М 48, 104  
Шестихинский Нз 74, 109, 110  
Шигоринский 78  
Шильпуховский 27, 100, 123, 124  
Шимароновский 59, 111, 112, 113, 147  
Шпиловский 47, 104, 105, 106, 130  
Ширинский 60, 80, 81, 82, 98, 99, 143, 144, 145, 146  
Шишкинский Сл 134  
Шишкинский У 54, 140, 141  
Шоковский 91  
Шопшинский 58, 74, 75, 88, 89, 90, 98, 99, 147  
Шубинский 142  
Шувакинский 78  
Шугорский 45, 125, 126  
Шулецкий 45, 125  
Шумовский 86  
Шуморовский 32, 103, 104  
Шурскольский 45, 125, 126  
Шуленский 97  
Щекотовский 58, 88, 89, 98, 99  
Щуровский 82, 84, 126  
Юдинский 38, 87, 88, 121, 122, 123  
Юринский П 117, 118, 119  
Юринский Я 60, 88, 89, 98, 99, 143, 144  
Юрневский 87, 88, 121, 122  
Ягодинский 133  
Ягорбский 31, 95  
Ягрневский 117, 118

Языковский 105, 106, 130  
Якимовский 55, 140  
Яковлевский Бк 86  
Яковлевский Д 25, 92, 93  
Яковлевский К 97  
Яковлевский Сг 133  
Яковлевский Сд 133  
Яковлевский У 54, 140, 141  
Яковлевский Я 61, 143, 144, 146  
Яковцевский 82, 85, 126  
Якунинский 41, 79, 121, 122, 123  
Якушевский 87, 113, 114, 147  
Явский 30, 84  
Ясневский 134  
Яхробольский 135  
Яшкуровский 82, 96

## СПИСОК НАСЕЛЕННЫХ МЕСТ, УТРАТИВШИХ СВОИ ПЕРВОНАЧАЛЬНЫЕ НАЗВАНИЯ В РЕЗУЛЬТАТЕ ПЕРЕИМЕНОВАНИЯ, ПРИСОЕДИНЕНИЯ ИЛИ ОБЪЕДИНЕНИЯ

- Авдотьино д. присоед. (1965) к с. Большое Село Бс  
 Агарково д. присоед. (1966) к рп. Некрасовское  
 Агафоново д. присоед. (1966) к рп. Некрасовское  
 Александровское присоед. (1929) к г. Рыбинску  
 Ананьиха д. присоед. (1965) к п. «Искра Октября» Рс  
 Антоповское д. присоед. (1940) к г. Тутаеву  
 Бакунинская слобода присоед. (1931) к г. Ростову  
 Бакуниха присоед. (1933) к п. Ярволгострой  
 Балабаново с. присоед. (1942) к рп. Переборы  
 Балластный Карьер п. присоед. (1967) к п. Павлова Гора Р  
 Бауэровская слобода присоед. (1931) к г. Ростову  
 Бдехово д — д. Сереброво (1965) Бс  
 Богослов х. присоед. (1967) к с. Богослов Я  
 Болгари д. присоед. (1967) к с. Новое Бс  
 Больница водного транспорта — присоед. (1929) к г. Ры-  
 бинску  
 Большая Тоговщина присоед. (1934) к г. Рыбинску  
 Большая Шилровка д. (объед.) — рп. Волга. (1927)  
 Большие Мытищи д. (объед.) — д. Мытищи (1967) Бс  
 Большие Починки д. (объед.) — д. Починки (1967) Бс  
 Большие Пряжки д. (объед.) — д. Пряжки (1967) Бс  
 Большие Соли с. — с. Некрасовское (1938) Н  
 Большое Богородское с. присоед. (1932) к г. Тутаеву  
 Большое Легково д. (объед.) — д. Легково (1967) Бс  
 Большое Чурилово д. (объед.) — д. Чурилово (1967) Б  
 Большое Шамнино д. (объед.) — д. Шамнино (1967) Бс  
 Бордюково с. — с. Новые Липки (1965) Н  
 Борисоглебские слободы с. — рп. Борисоглебский (1962) Ыг  
 Борки присоед. (1944) к г. Ярославлю  
 Брагино д. присоед. (1944) к г. Ярославлю  
 Брюханово д. присоед. (1965) к д. Олюнино Т  
 Брюхачево д. — д. Лужки (1965) Бг  
 Брюшково д. присоед. (1965) к д. Панино Т  
 «Бунтарь» завод присоед. (1929) к г. Рыбинску  
 Бухарино д. — Новая деревня (1938) Ч  
 Бычково присоед. (1933) к п. Ярволгострой  
 Вакаревский п. присоед. (1944) к г. Ярославлю  
 Вареговские торфоразработки — центральный населенный  
 пункт, населенные пункты № 1 и № 2 присоед. (1934) к  
 рп. Варегово  
 Варницы присоед. (1944) к г. Ростову  
 Васильевское с. присоед. (1942) к рп. Шекснинскому  
 Вахонино д. присоед. (1967) к д. Романовка М  
 Военведа п. присоед. (1940) к г. Ярославлю  
 Вдыхайлово д. присоед. (1967) к д. Синицило М

Воздвиженское с. присоед. (1933) к п. Ярволгострой  
 «Возрождение» фабрика присоед. (1929) к г. Рыбинску  
 Волкуши д. присоед. к г. Ярославлю  
 Воскресенье с. присоед. (1962) к рп. Песочное Р  
 Вожажниковский картофелетерочный завод присоед. (1967)  
 к с. Вожажниково Бг  
 Выдрино д. — д. Березки (1965) Н  
 Выползнякка присоед. к г. Пошехонье-Володарску  
 Гаврилов-Ям д. присоед. (1931) к рп. Гаврилов-Ям  
 Гагаринский посад присоед. (1927) к рп. Гаврилов-Ям  
 Головино д. присоед. (1966) к рп. Некрасовское  
 Голоперово д. присоед. (1965) к д. Колечково Т  
 Горводокчка присоед. (1967) к с. Белогостицы Р  
 Грабежево д. — д. Звонкая (1965) Д  
 Гремячсво присоед. (1929) к г. Рыбинску  
 Грешнево д. — д. Некрасово (1938) Н  
 Давыдково с. — с. Толбухино (1950) Тб  
 Давыдово д. присоед. (1944) к г. Ярославлю  
 Данилово присоед. (1934) к г. Рыбинску  
 Двухдворище д. присоед. (1946) к г. Гаврилов-Ям  
 Демкино д. присоед. (1942) к рп. Шекснинский  
 Дядьково с. присоед. (1921) к г. Ярославлю  
 Имени Дзержинского, Центральная усадьба совхоза при-  
 соед. (1967) к д. Бердицино Я  
 Долматово д. присоед. (1944) к г. Ярославлю  
 Дудкино присоед. (1933) к п. Ярволгострой  
 Дулово д. присоед. (1967) к с. Никольское Бс  
 Дуравино д. присоед. (1941) к рп. Варегово  
 Душилово д. — д. Зеленый Бор (1965) Бг  
 Дьяконово д. (объед.) — с. Ясная Поляна (1967) Пш  
 Еремсайцево д. присоед. (1942) к рп. Шекснинскому  
 Еремино д. присоед. (1967) к с. Рожалово Нз  
 Железнодорожный п. присоед. (1940) к г. Ярославлю  
 Жеребятиха д. — д. Дружба (1965) Рс  
 Жеребятьево д. присоед. (1965) к д. Андреевское Н  
 Жеребятьево д. — д. Крутогородо (1965) Рс  
 Жуково д. (объед.) — с. Ясная Поляна (1967) Пш  
 Жуковское присоед. (1942) к рп. Шекснинский  
 Жупино д. — д. Пригорки (1965) Рс  
 Заготскот база присоед. (1967) к д. Наволоки Рс  
 Заостровка д. присоед. (1944) к г. Ярославлю  
 Зарубино д. присоед. (1967) к д. Серково М  
 Заручье присоед. (1934) к с. Брейтово Б  
 Зманово присоед. (1934) к г. Рыбинску  
 Иван Святой д. — д. Пабережная (1965) Б  
 Иванково д. присоед. (1967) к д. Филино Я  
 Ивановково присоед. (1944) к г. Ярославлю  
 Ивахово I д. (объед.) — д. Ивахово (1967) Д  
 Ивахово II д. (объед.) — д. Ивахово (1967) Д  
 Иконичи д. — д. Разлив (1965) Р  
 Инвалидный дом присоед. (1967) к с. Гагаринская Ново-  
 селка П  
 Исады (объед.) — рп. Семибратово (1948)

Калово с. — с. Зарпшино (1965) Т  
Караваево присоед. (1952) к г. Тутаеву  
Караваевские хутора присоед. (1934) к г. Рыбинску  
Кармазовский п. присоед. (1944) к г. Ярославлю  
Кирпичный завод присоед. (1932) к г. Тутаеву  
Кирпичный завод присоед. (1967) к п. Шестихино Из  
Кислородный завод присоед. (1940) к г. Ярославлю  
Кишкино д. присоед. (1942) к рп. Переборы  
Кишкинское д. присоед. (1967) к п. Кирпичного завода Т  
Климовское с. присоед. (1942) к рп. Шекснинский  
Клюково присоед. (1940) к г. Тутаеву  
Кобелево д. — д. Крайново (1965) У  
Кобылино д. — д. Черемушки (1965) Рс  
Козлово присоед. (1934) к г. Рыбинску  
Отделение совхоза «Колос» присоед. (1967) к с. Шекото-  
во Га  
Копяево п. присоед. (1929) к г. Рыбинску  
Кормыши д. присоед. (1940) к г. Тутаеву  
Коростылево д. присоед. (1967) к д. Мышкино Из  
Косая Гора д. присоед. (1944) к г. Ярославлю  
Красная слобода присоед. (1931) к г. Ростову  
Красноборский п. присоед. (1940) к г. Ярославлю  
Красная слобода присоед. (1931) к г. Ростову  
Красноборский п. присоед. (1940) к г. Ярославлю  
Красный бор х. (объед.) — рп. Семибратово (1948)  
Красный бор х. присоед. (1967) к п. Красный Бор Я  
Красный Перевал рп. присоед. (1944) к г. Ярославлю  
Красочный завод присоед. (1929) к г. Рыбинску  
Кривоногово д. — д. Родная (1965) Из  
Кротовко п. присоед. (1943) к г. Пошехонье-Володарску  
Крупской п. присоед. (1965) к п. Искра Октября Рс  
им. Куйбышева п. присоед. (1940) к г. Ярославлю  
Куксенки д. присоед. (1944) к г. Ярославлю  
Лакокраска № 1 завод присоед. (1940) к г. Ярославлю  
Лемкино присоед. (1942) к рп. Шекснинский  
им. Ленина п. присоед. (1929) к г. Рыбинску  
Ленинградская слобода присоед. (1931) к г. Ростову  
Леопозово присоед. (1934) к г. Рыбинску  
Лесопильный завод присоед. (1932) к г. Тутаеву  
Лесопильный завод Северо-Западного пароходства присоед.  
(1929) к г. Рыбинску  
Лесхоз п. присоед. (1967) к с. Арефино Рс  
Липняки д. присоед. (1942) к рп. Шекснинский  
Липовая Гора с. присоед. (1932) к г. Ярославлю  
Липовки д. присоед. (1967) к с. Богослов Я  
Логиново присоед. (1934) к г. Рыбинску  
Лосево присоед. (1934) к г. Рыбинску  
Льговец д. присоед. (1942) к рп. Переборы  
Льнозавода п. — п. Соколиный (1965) Л  
Любимцево присоед. (1929) к г. Рыбинску  
Ляпино Верхнее, Среднее, Нижнее п. присоед. (1940) к  
г. Ярославлю  
Ляпинская электростанция присоед. (1940) к г. Ярославлю  
Майский присоед. (1952) к г. Тутаеву

Мокенха-Зыбнское торфопредприятие п. — рп. Октябрь (1957)  
 Малая Шиловка д. (объед.) — рп. Волга (1927)  
 Малое Богородское с. присоед. (1932) к г. Тутаеву  
 Малое Легково д. (объед.) — д. Легково (1967) Бс  
 Малое Чурилово д. (объед.) — д. Чурилово (1967) Б  
 Малое Шамнино д. (объед.) — д. Шамнино (1967) Бс  
 Малые Мытищи д. (объед.) — д. Мытищи (1967) Бс  
 Малые Починки д. (объед.) — д. Починки (1967) Бс  
 Малые Пряжки д. (объед.) — д. Пряжки (1967) Бс  
 Мансево присоед. (1952) к г. Тутаеву  
 Мариновка п. присоед. (1929) к г. Рыбинску  
 Марфино х. присоед. (1967) к с. Большое Село Бс  
 Маслособойный завод № 18 присоед. (1929) к г. Рыбинску  
 Медведево присоед. (1933) к п. Ярволгострой  
 Мелкое присоед. (1934) к г. Рыбинску  
 Мельницы № 97 и № 98 Союзхлеба присоед. (1929) к г. Рыбинску  
 Мершино д. присоед. (1965) к с. Арефино Рс  
 Мизино д. присоед. (1942) к рп. Шекнинский  
 Мизино д. присоед. (1967) к д. Белятино Т  
 Митинское д. присоед. (1940) к г. Тутаеву  
 Михайловское опытно-производственное хозяйство (объед.) — п. Кузнечиха (1967) Я  
 Мокрицы д. присоед. (1967) к д. Рютнево Я  
 Молвитино с. — с. Сусанино (1939)  
 Молокозавод п. присоед. (1967) к д. Голодяево Рс  
 Моловино д. присоед. (1940) к г. Тутаеву  
 Мордвиновка д. присоед. (1940) к г. Ярославлю  
 Мостобазы п. присоед. (1940) к г. Ярославлю  
 Мочалка д. — д. Брусничная (1965) Пш  
 Муравьево п. присоед. (1957) к рп. Варегово  
 Мышкин г. — с. Мышкино (1927)  
 Мягкое Окипино присоед. (1934) к г. Рыбинску  
 Мясохладстрой присоед. (1940) к г. Ярославлю  
 Негодяевское д. — д. Речная (1965) М  
 Негодяевское д. — д. Островки (1965) Пш  
 Неумоино д. присоед. (1967) к с. Новинское Нз  
 Неумойки д. — д. Мирная (1965) Пз  
 Нефтесиндиката склад присоед. (1929) к г. Рыбинску  
 Никитский монастырь присоед. (1967) к д. Никитская слобода П  
 Новая Карачиха д. присоед. (1967) к п. Карачиха Я  
 Новое д. присоед. (1921) к г. Ярославлю  
 Новое Останково д. (объед.) — д. Останково (1967) Л  
 Новое Петраково присоед. (1949) к г. Гаврилов-Ям  
 Новое Чертаково д. — д. Междуречье (1965) Гя  
 Новый Ерш присоед. (1929) к г. Рыбинску  
 Ногино д. (объед.) — рп. Волга (1927)  
 Норский посад — рп. Красный Перевал (1927)  
 Норское с. присоед. (1932) к рп. Красный Перевал Я  
 Порское с. присоед. (1944) к г. Ярославлю  
 «Норское» туберкулезный санаторий присоед. (1967) к п. Михайловский Я

Носыриха д. присоед. (1944) к г. Ярославлю  
 Овинишки д. присоед. (1940) к г. Ярославлю  
 «Огородный» отделение совхоза «Молот» п. присоед. (1967)  
 к п. Карачиха Я  
 Огрызково д. — д. Ключевая (1965) Л  
 Огрызково д. — д. Ольховка (1965) Д  
 Оленинское присоед. (1934) к г. Рыбинску  
 Омут д. присоед. (1942) к рп. Шекснинский  
 Осипово присоед. (1934) к г. Рыбинску  
 Ослово д. — д. Прибрежная (1965) Т  
 Осташево присоед. (1929) к г. Рыбинску  
 Осташинское д. присоед. (1944) к г. Ярославлю  
 Отмишево присоед. (1952) к г. Тутаеву  
 Очапки присоед. (1933) к п. Ярволгострой  
 Очапки д. присоед. (1940) к г. Ярославлю  
 Ошурково присоед. (1934) к г. Рыбинску  
 Паниха д. присоед. (1967) к д. Платуново Я  
 Панфилово д. присоед. (1942) к рп. Переборы  
 Папушево присоед. (1929) к г. Рыбинску  
 «Парижская Коммуна» лесозавод присоед. (1940) к г. Яро-  
 славлю  
 Парково д. присоед. (1944) к г. Ярославлю  
 Пашуково д. присоед. (1944) к г. Ярославлю  
 Первомайская слобода присоед. (1931) к рп. Гаврилов-Ям  
 Переборы (Перебор) д. присоед. (1942) к рп. Переборы  
 Переборы рп. (объед.) — Шекснинский район г. Рыбинска  
 (1944)  
 Перемилово д. присоед. (1967) к с. Серeda Д  
 Петровск г. — с. Петровское (1925)  
 Петровское с. присоед. (1929) к г. Рыбинску  
 Пицальниково д. присоед. (1966) к рп. Некрасовское  
 Пищекомбинат п. присоед. (1967) к п. Красный Рыбак  
 Плахино д. присоед. (1967) к д. Коптсво М  
 Плембаза п. присоед. (1967) к п. Карачиха Я  
 Плехановская слобода присоед. (1931) к г. Ростову  
 Пleshива д. — д. Чайкино (1965) Гя  
 «Победа» поселок артели присоед. (1967) к д. Иванково Я  
 Погост Троица присоед. (1932) к г. Тутаеву  
 Подгорная слобода присоед. (1962) к г. Переславль-Залес-  
 скому  
 Подречный х. (объед.) — рп. Семибратово (1948)  
 Покров-Клиn с. (объед.) — с. Ясная Поляна (1967) Пш  
 Подтинино — присоед. (1934) к г. Рыбинску  
 Повизовкино п. — рп. Красный Профинтерн (1927)  
 Поповское д. присоед. (1942) к рп. Шекснинский  
 Постылово д. — д. Тополево (1965) Д  
 Потеряхино д. — д. Луговая (1965) Нз  
 Похмельево д. — д. Снегиревка (1965) Т  
 Пошехонье г. — г. Пошехонье-Володарск (1918)  
 «Призыв» совхоз присоед. (1967) к д. Выпозово Т  
 Пролетарская слобода — присоед. (1929) к г. Рыбинску  
 Пролетарская слобода п. присоед. (1940) к г. Ярославлю  
 Промышленная площадка лесопильного завода «Свобода»  
 присоед. (1934) к г. Рыбинску

Промышленная площадка судостроительной верфи присоед.  
 (1934) к г. Рыбинску  
 Прокуряково присоед. (1940) к г. Ярославлю  
 Псалтырино д. присоед. (1965) к д. Жарки Т  
 Путчинский льнозавод присоед. (1967) к д. Путчино П  
 Пятовский п. присоед. (1944) к г. Ярославлю  
 Рабочая слобода присоед. (1931) к г. Ростову  
 Редковицино присоед. (1944) к г. Ярославлю  
 Романов-Борисоглебск г. — г. Тутаев (1918)  
 Рыбацкий п. присоед. (1967) к с. Черкасово Б  
 Савино д. присоед. (1940) к г. Ярославлю  
 Саводрапово д. — д. Вольная (1965) Н  
 Сажевый завод присоед. (1940) к г. Ярославлю  
 Санаторий Воровского (объед.) — п. Кстово (1967) Р  
 Сваруха — Дубасово д. — д. Придорожная (1965) Пш.  
 Святовский льнозавод присоед. (1967) к д. Святово П  
 Сельскохозяйственный техникум присоед. (1929) к г. Ры-  
 бинску  
 Сергейцево п. присоед. (1944) к г. Ярославлю  
 Серомольный завод присоед. (1940) к г. Ярославлю  
 Сплиницы п. при станции присоед. (1967) д. Малиновка Р  
 «СК-1» завод присоед. (1940) к г. Ярославлю  
 Слободка д. присоед. (1967) к с. Никольское Бс  
 Смердяно присоед. (1934) к г. Рыбинску  
 Смоленское с. присоед. (1944) к г. Ярославлю  
 Сокольская слобода присоед. (1965) к г. Переславль-За-  
 лесскому  
 Софроновский льнозавод п. присоед. (1967) к с. Пар-  
 фсьево  
 Спортивная площадка присоед. (1932) к г. Тутаеву  
 Старая Карачиха д. присоед. (1967) к п. Карачиха Я  
 Старово д. (объед.) — п. Кузнечиха (1967) Я  
 Старое Останково д. (объед.) — д. Останково (1967) Л  
 Старое Творогово д. присоед. (1940) к г. Ярославлю  
 Старое Чертаково д. — Прилесье (1965) Гя  
 Старый Ерш присоед. (1929) к г. Рыбинску  
 Стобрюхово д. — д. Родники (1965) Л  
 Суздальский п. присоед. (1940) к г. Ярославлю  
 Тихомирово х. присоед. (1967) к с. Богослов Я  
 Тормозной завод — присоед. (1932) к г. Ярославлю  
 Торфопредприятие «Каево» присоед. (1967) к с. Шулец Р  
 Торхово д. присоед. (1967) к д. Гладышево Нз  
 Трофимово присоед. (1944) к г. Ярославлю  
 Тульма п. при фабрике с лесным складом присоед. (1932)  
 к г. Тутаеву  
 Уродово д. — д. Весенняя (1965) Д  
 Усадьбы РТС — п. Отрадный (1965) Л  
 Усолье с. присоед. (1965) к рп. Купанское  
 Успенский зоотехникум присоед. (1967) к с. Смоленское П.  
 Федорово присоед. (1933) к п. Ярволгострой  
 Федоровская слобода присоед. (1962) к г. Переславль-За-  
 лесскому  
 Федоровское д. присоед. (1946) к г. Гаврилов-Ям  
 Фрольцево д. присоед. (1940) к г. Ярославлю



им. Фрунзе п. присоед. (1940) к г. Ярославлю  
Халдеево д. присоед. (1967) к д. Ермаково Л  
Харино ст. — ст. Некоуз (1931)  
Холм д. присоед. (1940) к г. Тутаеву  
Центросоюза дача — присоед. (1929) к г. Рыбинску  
Цикорносушильный завод присоед. (1967) к с. Демьяны Р  
Чебаково д. присоед. (1967) к п. Чебаково Т  
Чебаковский льнозавод присоед. (1967) к п. Чебаково Т  
Чебоксаровский п. присоед. (1944) к г. Ярославлю  
Чебукино д. присоед. (1967) к д. Кузьминское Гя  
Чертищево д. — д. Дорожная (1965) Рс  
Чертищево д. — д. Озерки (1965) Я  
Чкалова п. присоед. (1965) к п. Искра Октября Рс  
Шевелюха присоед. (1944) к г. Ярославлю  
Шекснинский рп (объед.) — Шекснинский район г. Рыбин-  
ска (1944)  
Щербаков (до 1946 г. Рыбинск) — г. Рыбинск (1957)  
Юдово присоед. (1933) к п. Ярволгострой  
Южная подстанция присоед. (1940) к г. Ярославлю  
Яковлевская слобода присоед. (1944) к г. Ярославлю  
Ямская слобода присоед. (1932) к г. Тутаеву  
Ярволгострой п. присоед. (1944) к г. Ярославлю

## ЛИТЕРАТУРА

(в хронологическом порядке)

Бакмейстер. Топографические известия, служащие для полного географического описания Российской империи. Т. 1. Московская губерния. СПб. 1771—1774.

Топографическое описание Ярославского наместничества, сочиненное в Ярославле в 1794 году. Ярославль, 1794.

Максимович Л. Новый и полный географический словарь Российского государства. СПб, 1788—1789.

Ярославская губерния. Список населенных мест по сведениям 1859 года. Изд. центр. стат. Комитета Министерства Внутренних дел, СПб, 1865.

Лествицин В. Открытие Ярославской губернии в 1777 году. Календарь Ярославской губернии на 1877 г.

Беседкин П. Ф. Обзор Ярославской губернии, вып. 1. Ярославль, 1892.

Преображенский Д. Ф. Историческая записка об административном управлении с XVII столетия местностями, входящими ныне в состав Ярославской губернии. Ярославль, 1900.

Список населенных мест Ярославской губернии. Издание Ярославского губернского земства, Ярославль, 1901.

Список населенных мест в уездах Ярославской губернии. Ярославль. Издание Ярославского губернского статистического комитета, 1914.

Предварительные итоги переписи населения 1920 г. по Ярославской губернии, Ярославль, 1920.

Административные деления СССР по данным к 15 мая 1923 г. М., НКВД, 1923.

Ярославский статистический вестник № 3, 1923, Ярославль, 1924.

Административное деление СССР на 1924 г. М., 1924.

Бочкарев В. Н. Ярославское наместничество в последней четверти XVIII века. Труды Ярославского педагогического института, т. 1, вып. 2, 1925.

Сулъкевич С. И. Административно-политическое строение Союза ССР (материалы о территориальных преобразованиях с 1917 по 1 июля 1925 г.), Л., Госиздат, 1926.

Административно-территориальный состав СССР на 1 июля 1925 г. и 1 июля 1926 г. в сопоставлении с довоенным делением России, ч. 1, 2, М., 1926.

Ярославская губерния в цифрах (Статистический справочник). Издание Ярославского губстатотдела. Ярославль, 1927.

Административно-территориальное деление СССР. Дополнение к 8 изданию. М., 1929.

Ивановская промышленная область. Материалы к областному районированию, вып. 1. Иваново-Вознесенск, 1929.

Рыбинский округ Ивановской промышленной области. Предварительные материалы по экономике. Издание Рыбинской окружной комиссии. Рыбинск, 1929.

Ярославский округ Ивановской промышленной области. Экономический и культурно-социальный обзор. Издание Яросл. губ. плановой комиссии. Ярославль, 1929.

Народное хозяйство Ивановской промышленной области. Стати-

стическо-экономический справочник. Иваново-Вознесенск, 1932.

Районы Ивановской промышленной области, части I и II. Москва — Иваново, 1933.

Справочник по административному устройству Ивановской промышленной области. Составитель Власов И. П. Москва — Иваново, 1933.

Отчет Мологского райисполкома за 1931—1934 гг., Молога.

СССР. Административно-территориальное деление союзных республик по 1 мая 1940 г. М., 1940.

СССР. Административно-территориальное деление союзных республик на 1 января 1946 г. М., 1946.

Указы Президиума Верховного Совета РСФСР по административно-территориальному делению 1938—1946 гг., М., 1946.

Ярославская область. Краткий статистический сборник. Ярославль, 1957.

Дитмар А. Б. Очерк истории административного деления Ярославского края. Краеведческие записки, вып. 2. Изд. Яросл. обл. краеведч. музея. Ярославль, 1957.

РСФСР. Административно-территориальное деление на 1 июля 1960 г. М., 1960.

Список районов, упраздненных в связи с укрупнением сельских и образованием промышленных районов, М., 1964.

РСФСР. Административно-территориальное деление на 1 мая 1965 года. М., 1965.

О порядке наименования и переименования административно-территориальных единиц, населенных пунктов, предприятий, улиц, площадей в РСФСР. 1965.

Справочник по административно-территориальному делению Ивановской области 1918—1965 годы. Ярославль, 1965.

СССР. Административно-территориальное деление союзных республик на 1 июля 1967 г. М., 1967.

Ярославская область за 50 лет в цифрах. Статистический сборник. Ярославль, Верхне-Волжское книжное издательство, 1967.

Сборник законов СССР и Указов Президиума Верховного Совета СССР с 1938 по 1967 годы, тома 1 и 2, М., 1968.

Дитмар А. Б. О топографических описаниях Ярославского края конца XVIII века. Краеведческий сборник. Ярославль, 1968 (Ярославский государственный педагогический институт).

## КАРТЫ

Ярославская губерния. Адм. карта. Изд. Яросл. губ. земельного управления, 1923. (Масштаб: в англ. дюйме 5 верст).

Ярославская область. Адм. карта. Изд. гл. упр. геоф. и картографии при СНК СССР, 1940. (Масштаб 1:500 000).

Ярославская область. Адм. карта. Изд. Упр. геодезии и картографии МВД СССР, 1946 (Масштаб 1:300 000).

Ярославская область. Адм. карта. Изд. Упр. геодезии и картографии МВД СССР, 1953 (Масштаб 1:500 000).

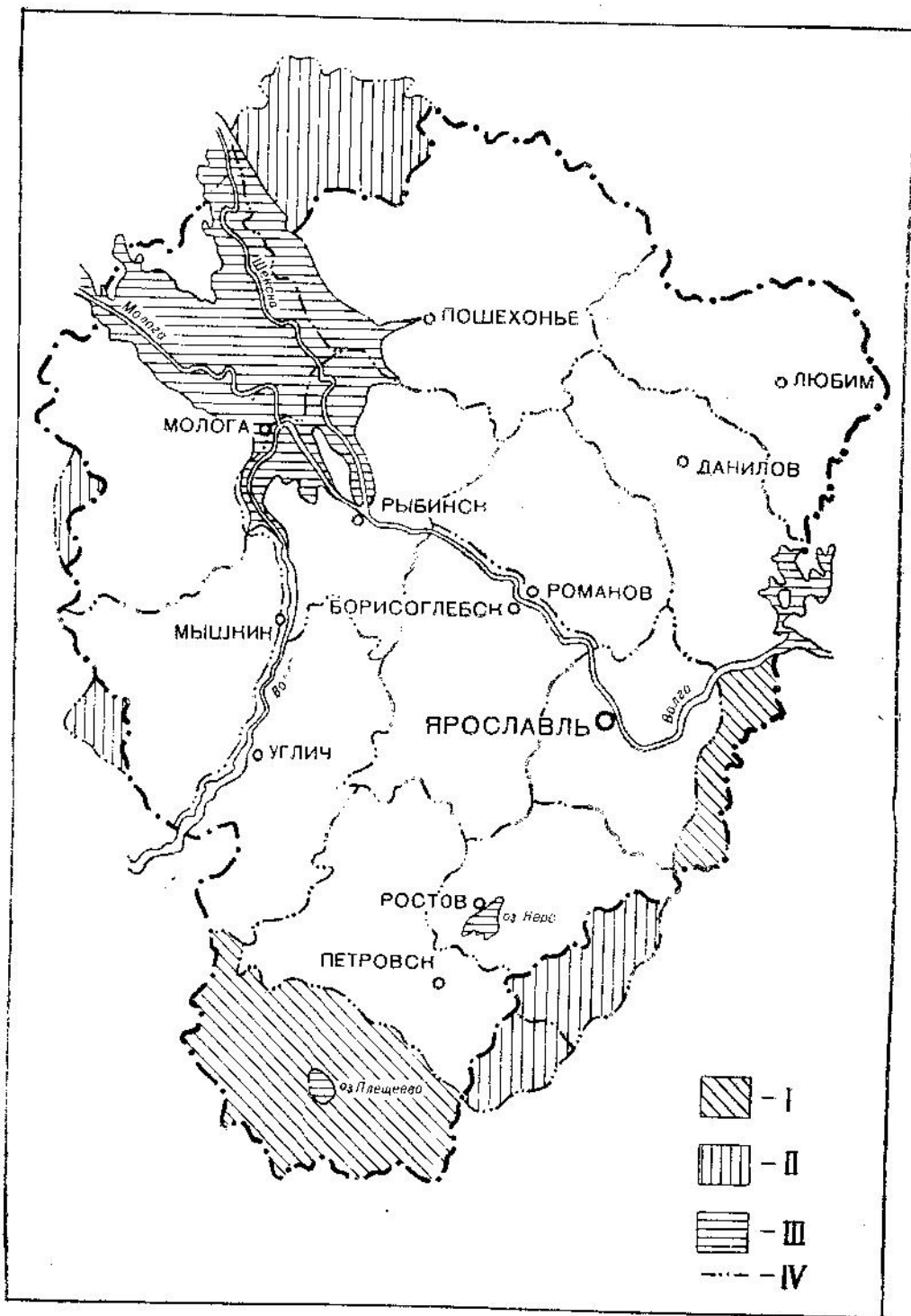
Ярославская область. Адм. карта. Изд. Упр. геодезии и картографии МВД СССР, 1956 (Масштаб 1:500 000).

Атлас Ярославской области. Главн. Упр. геодезии и картографии Гос. геологич. комитета СССР, М., 1964.

Ярославская область. Адм. карта. Изд. Гл. упр. геодезии и картографии Мин. геолог. СССР, 1966 (Масштаб 1:500 000).

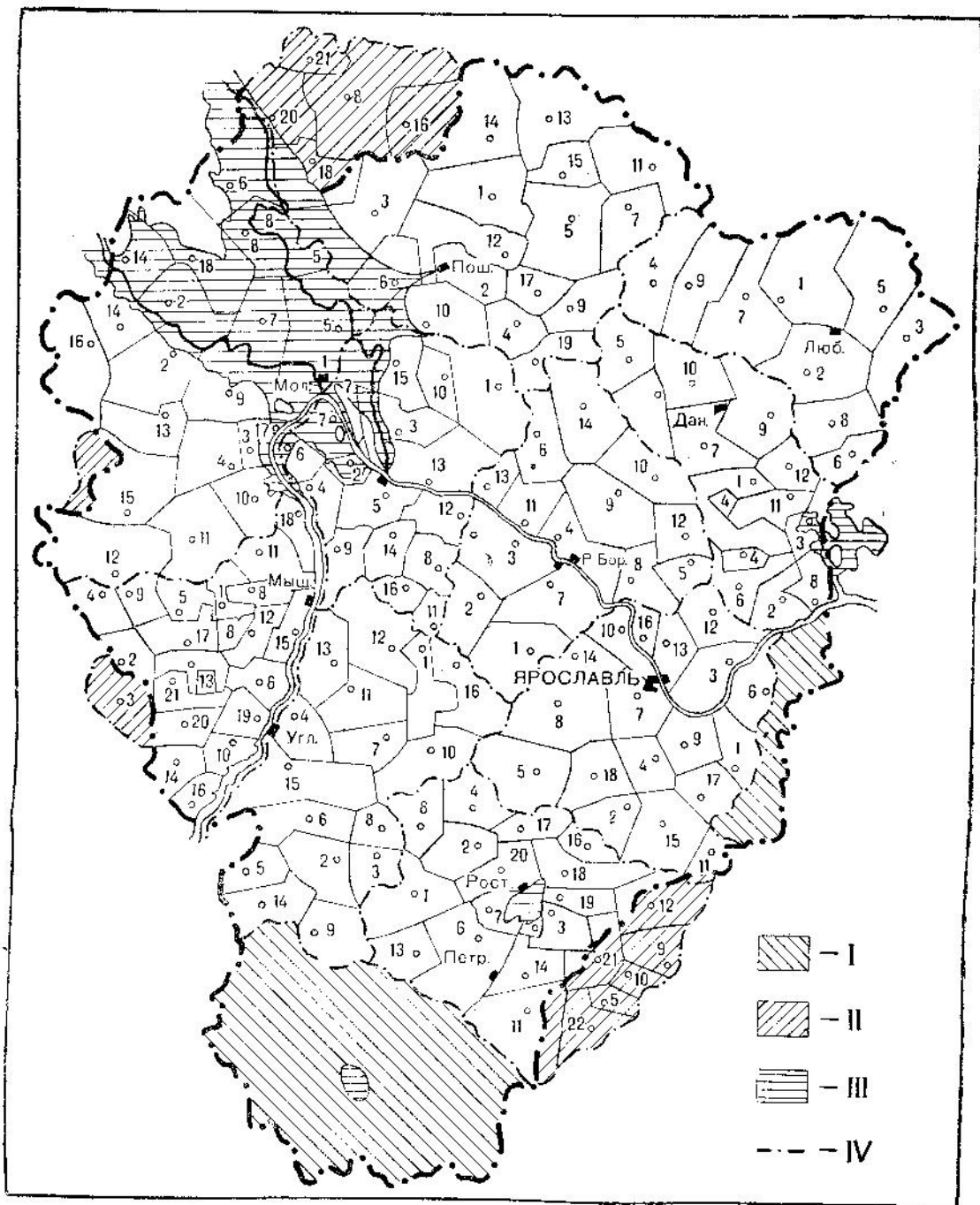
## СОДЕРЖАНИЕ

Предисловие . . . . .	3
Список сокращений и условных обозначений . . . . .	6
Краткий очерк истории административно-территориального деления Ярославского края до 1917 г. . . . .	8
Ярославская губерния (1917—1929). Рыбинская губерния (1921—1923) . . . . .	17
Уезды после укрупнения в 1923 г. . . . .	24
Даниловский . . . . .	24
Любимский . . . . .	28
Мологский . . . . .	28
Мышкинский . . . . .	33
Пошехоно-Володарский . . . . .	35
Ростовский . . . . .	41
Рыбинский . . . . .	46
Тутаевский . . . . .	50
Угличский . . . . .	51
Ярославский . . . . .	55
Территория бывшей Ярославской губернии в составе Ивановской промышленной области (1929—1936). Ярославский и Рыбинский округа (1929—1930) . . . . .	63
Ярославская область . . . . .	66
В первоначальных границах (1936—1944) . . . . .	69
После выделения Костромской области (1944—1967) . . . . .	78
Районы (1929—1967) . . . . .	148
Города и поселки городского типа (1917—1967) . . . . .	175
Ярославская область на 1 июля 1971 г. . . . .	178
Список сокращений для указателей . . . . .	179
Указатель уездов . . . . .	180
Указатель волостей . . . . .	180
Указатель сельсоветов . . . . .	187
Список населенных мест, утративших свои первоначальные названия в результате переименования, присоединения или объединения . . . . .	213
Литература . . . . .	220
Карты: . . . . .	222



**КАРТА ЯРОСЛАВСКОГО НАМЕСТНИЧЕСТВА, РАЗДЕЛЕННОГО ПО РЕФОРМЕ 1777 ГОДА НА 12 УЕЗДОВ:**

- I — территории современной Ярославской области, не входившие в наместничество;
- II — территории соседних областей, входившие в наместничество;
- III — территория, занятая Рыбинским и Костромским водохранилищами;
- IV — границы уездов;

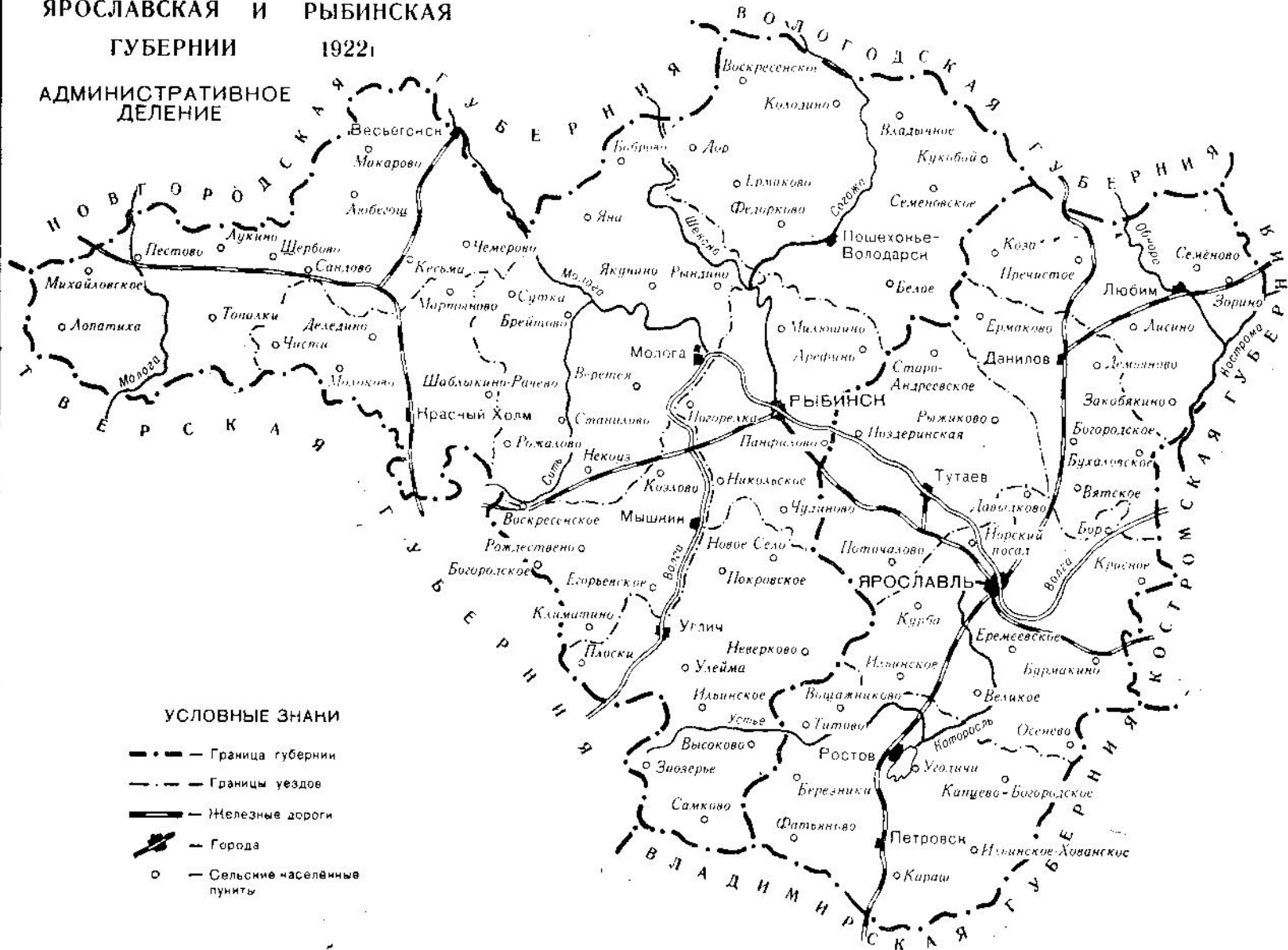


### КАРТА ЯРОСЛАВСКОЙ ГУБЕРНИИ С 10 УЕЗДАМИ:

- I — территории современной Ярославской области, не входившие в губернию;
- II — территории соседних областей, входившие в губернию;
- III — территория, занятая Рыбинским и Костромским водохранилищами;
- IV — границы уездов;

**ЯРОСЛАВСКАЯ И РЫБИНСКАЯ  
ГУБЕРНИИ 1922**

**АДМИНИСТРАТИВНОЕ  
ДЕЛЕНИЕ**





# ЯРОСЛАВСКАЯ ГУБЕРНИЯ

1927г

АДМИНИСТРАТИВНОЕ  
ДЕЛЕНИЕ



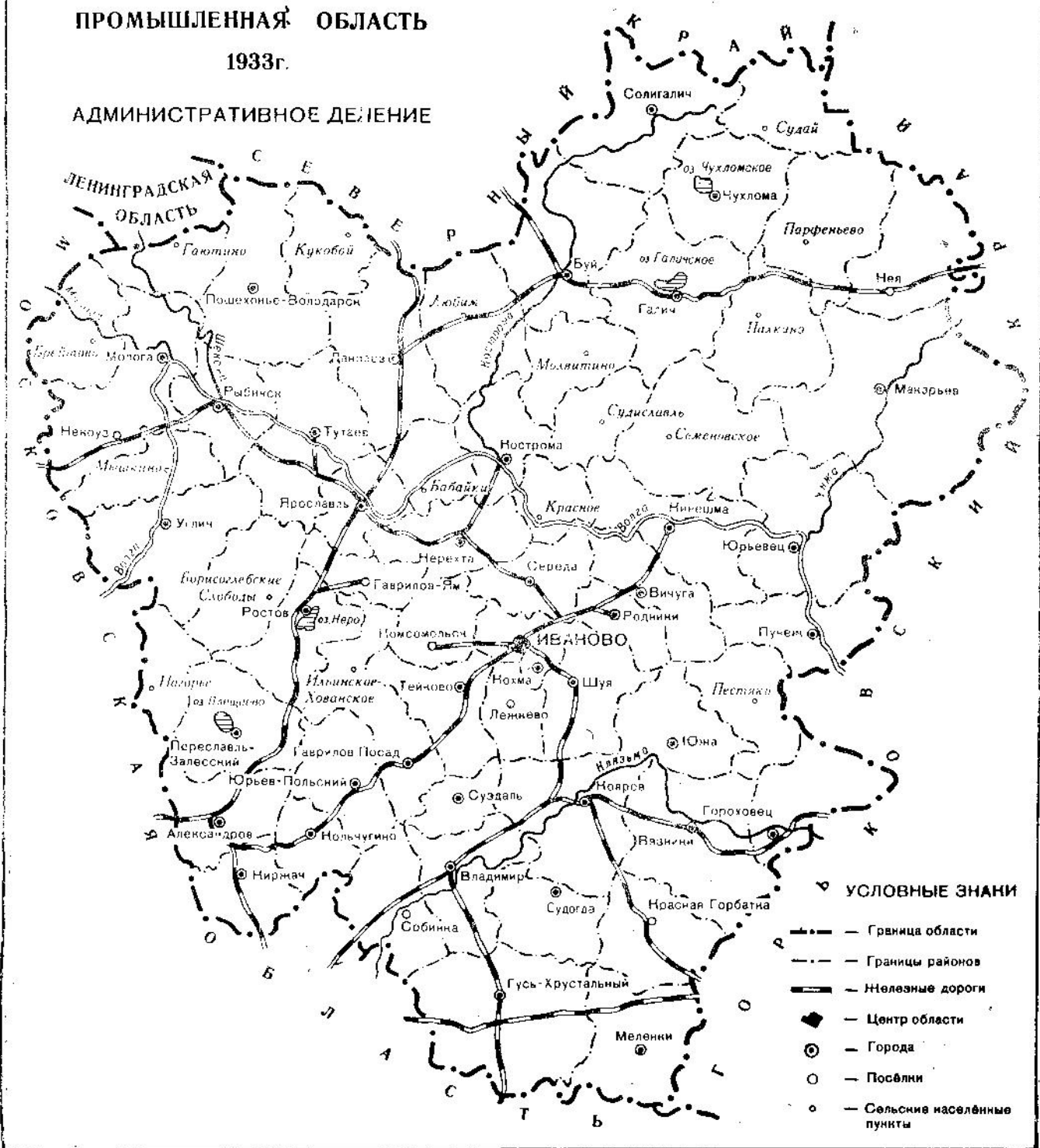
## УСЛОВНЫЕ ЗНАКИ

- Границы губерний
- Границы уездов
- Железные дороги
- Города
- Сельские населенные пункты

# ИВАНОВСКАЯ ПРОМЫШЛЕННАЯ ОБЛАСТЬ

1933г.

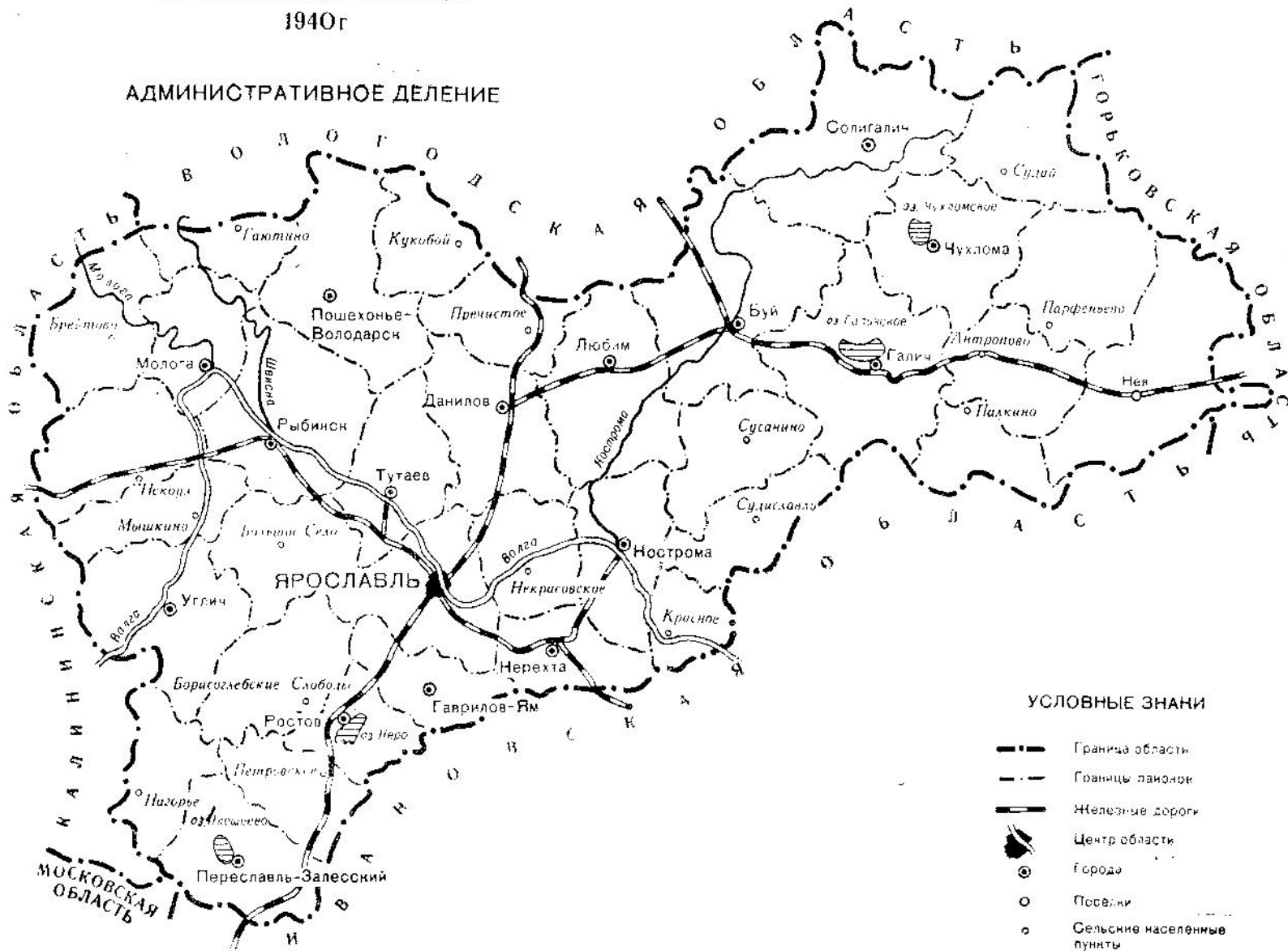
АДМИНИСТРАТИВНОЕ ДЕЛЕНИЕ



# ЯРОСЛАВСКАЯ ОБЛАСТЬ

1940г

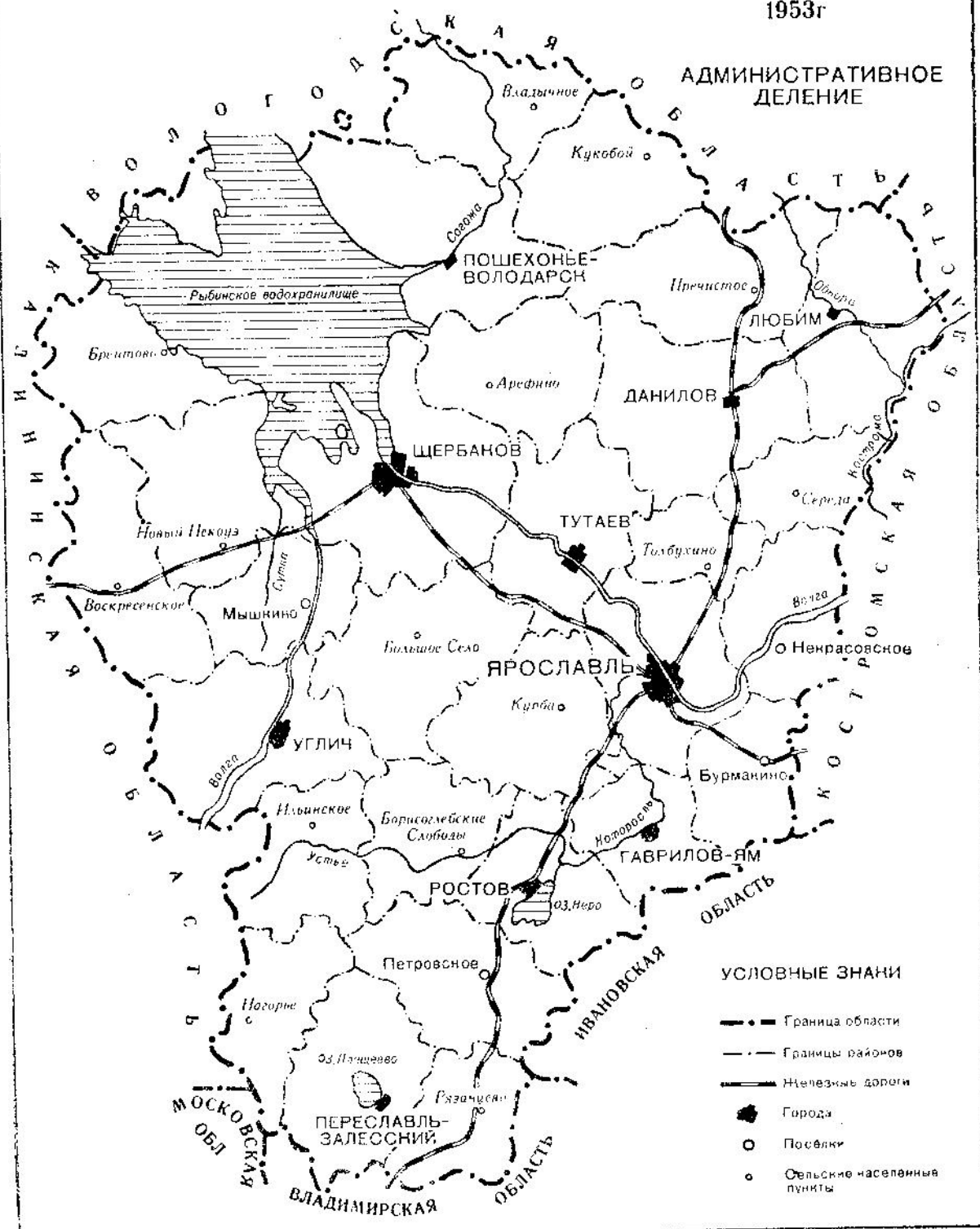
## АДМИНИСТРАТИВНОЕ ДЕЛЕНИЕ



# ЯРОСЛАВСКАЯ ОБЛАСТЬ

1953г

АДМИНИСТРАТИВНОЕ  
ДЕЛЕНИЕ



### УСЛОВНЫЕ ЗНАКИ

- — — Граница области
- — — Границы районов
- Железные дороги
- Города
- Посёлки
- Сельские населённые пункты